



DZIENNIK USTAW

RZECZYPOSPOLITEJ POLSKIEJ

Warszawa, dnia 13 listopada 2012 r.

Poz. 1242

ROZPORZĄDZENIE PREZYDENTA RZECZYPOSPOLITEJ POLSKIEJ

z dnia 22 października 2012 r.

w sprawie uznania za pomnik historii „Sulejów – zespół opactwa cystersów”

Na podstawie art. 15 ust. 1 ustawy z dnia 23 lipca 2003 r. o ochronie zabytków i opiece nad zabytkami (Dz. U. Nr 162, poz. 1568, z późn. zm.¹⁾) zarządza się, co następuje:

§ 1. Uznaje się za pomnik historii „Sulejów – zespół opactwa cystersów”, położony w Sulejowie, w powiecie piotrkowskim, w województwie łódzkim.

§ 2. Celem ochrony pomnika historii wymienionego w § 1 jest zachowanie, ze względu na wartości artystyczne, materialne i niematerialne, zespołu opactwa cysterskiego będącego przykładem warownego założenia klasztorowego, odznaczającego się wyjątkową autentycznością substancji zabytkowej oraz powiązań z otaczającym krajobrazem.

§ 3. 1. Obszar pomnika historii „Sulejów – zespół opactwa cystersów” obejmuje kościół pod wezwaniem Najświętszej Marii Panny i św. Tomasza Kantuaryjskiego (Becketa) wraz z kapitułarnicą oraz pozostałościami południowego i zachodniego skrzydła klasztorowego, obwodem warownym z fragmentami murów kurtynowych, basztami: Opacką, Muzyczną, Attykową i Mauretańską, basztami bramnymi: Krakowską i Rycerską, arsenałem, zabudowaniami gospodarczymi, pozostałościami: młyna, pałacu opackiego, dawnej plebanii oraz układu wodnego – będącego elementem dawnych ogrodów klasztorowych. Granica pomnika historii przebiega od wschodu wzdłuż ulicy Władysława Jagiełły (z jej wyłączeniem), skręca na południowy zachód i biegnie wzdłuż północnych granic działek nr 111, nr 243 i nr 170/6, dochodzi do działki nr 219, po czym skręca w kierunku północno-zachodnim i wzdłuż północno-wschodniej granicy tej działki dochodzi do polnej drogi znajdującej się na działce nr 220, biegnie dalej wzdłuż drogi (z jej wyłączeniem) i na granicy z działką nr 202 skręca w kierunku północno-wschodnim w polną drogę na tzw. Iwon, następnie wzdłuż drogi (z jej wyłączeniem) dochodzi do mostu nad przepływającym przez dawne ogrody klasztorne strumieniem, przecina działkę nr 124 i wzdłuż polnej drogi znajdującej się na działce nr 201 (z jej wyłączeniem) dochodzi do ulicy Władysława Jagiełły.

2. Mapa „Sulejowa – zespołu opactwa cystersów” stanowi załącznik do rozporządzenia.

§ 4. Rozporządzenie wchodzi w życie z dniem ogłoszenia.

Prezydent Rzeczypospolitej Polskiej: *B. Komorowski*

Prezes Rady Ministrów: *D. Tusk*

¹⁾ Zmiany wymienionej ustawy zostały ogłoszone w Dz. U. z 2004 r. Nr 96, poz. 959 i Nr 238, poz. 2390, z 2006 r. Nr 50, poz. 362 i Nr 126, poz. 875, z 2007 r. Nr 192, poz. 1394, z 2009 r. Nr 31, poz. 206 i Nr 97, poz. 804 oraz z 2010 r. Nr 75, poz. 474 i Nr 130, poz. 871.






Załącznik do rozporządzenia Prezydenta Rzeczypospolitej
Polskiej z dnia 22 października 2012 r. (poz. 1242)

MAPA „SULEJOWA – ZESPOŁU OPACTWA CYSTERSÓW”



Sulejów – zespół opactwa cystersów

LEGENDA

-  granica pomnika historii i obszaru wpisanego do rejestru zabytków
-  granica obwodu warownego opactwa
-  budowle wpisane do rejestru zabytków
-  odbudowany fragment zabudowań
-  pozostałe budynki

1. kościół pw. Najświętszej Marii Panny i św. Tomasza Kantuarijskiego
2. kapitułarz
3. pozostałości płd. i zach. skrzydła klasztoru
4. arsenał
5. baszta Opacka
6. zabudowania gospodarcze
7. baszta Muzyczna
8. baszta bramna Krakowska
9. baszta Attykowa
10. baszta bramna Rycerska
11. pozostałości młyna
12. baszta Mauretańska
13. pozostałości dawnej plebanii
14. pozostałości dawnego pałacu opackiego

0 50 100 m