 <b>GŁÓWNY URZĄD STATYSTYCZNY</b> , al. Niepodległości 208, 00-925 Warszawa <span style="float: right;"><i>www.stat.gov.pl</i></span>		
Nazwa i adres jednostki sprawozdawczej	<b>LOT-1</b> <b>Zestawienie tabelaryczne</b> <b>z danymi o transporcie</b> <b>lotniczym</b> <hr/> <b>za 2011 r.</b>	Adresat: Główny Urząd Statystyczny
Numer identyfikacyjny – REGON		Przekazać do 5 marca 2012 r.

Obowiązek przekazywania danych statystycznych wynika z art. 30 pkt 3 ustawy z dnia 29 czerwca 1995 r. o statystyce publicznej (Dz. U. Nr 88, poz. 439, z późn. zm.) oraz rozporządzenia Rady Ministrów z dnia 9 listopada 2010 r. w sprawie programu badań statystycznych statystyki publicznej na rok 2011 (Dz. U. Nr 239, poz. 1594, z późn. zm.).

*(e-mail sekretariatu dyrektora/prezesa firmy – WYPEŁNIAC WIELKIMI LITERAMI)*

### Dział 1. SAMOLOTY PRZEZNACZONE DO LOTÓW HANDLOWYCH

SAMOLOTY		Stan inwentarzowy w dniu 31 XII	
		liczba samolotów	liczba miejsc pasażerskich
0		1	2
Ogółem	01		
z tego typu:	02		
	03		
	04		
	05		
	06		
	07		
	08		
	09		
	10		
Z wiersza 01 przypada na samoloty:	odrzutowe	11	
	o masie startowej do 9 ton	12	

### Dział 2. KILOMETRY PRZEBYTE PRZEZ SAMOLOTY

Wyszczególnienie		Przebyte kilometry (w tysiącach) przez samoloty	
		własne	dzierżawione
0		1	2
Loty handlowe (wiersze 2+4)	1		
W komunikacji krajowej	2		
w tym regularnej	3		
W komunikacji międzynarodowej	4		
w tym regularnej	5		
Loty niehandlowe	6		

**Dział 3. SIEĆ LOTNICZA<sup>a)</sup>**

Wyszczególnienie			Stan w dniu 31 XII
0			1
Liczba tras lotniczych	krajowych	1	
	zagranicznych	2	
Długość sieci tras lotniczych w km	krajowych	3	
	zagranicznych	4	
Liczba państw, z którymi utrzymywana jest regularna komunikacja lotnicza (bez Polski)		5	
Liczba miast, z którymi utrzymywana jest regularna komunikacja lotnicza		6	
w tym w sieci krajowej		7	

<sup>a)</sup> Wypełniają przewoźnicy prowadzący regularną komunikację lotniczą.

**Dział 4. PRZEWOZY PASAŻERÓW**

Wyszczególnienie		Wielkość przewozów pasażerów (w pasażerach)	Praca przewozowa w tys. pas-km	
			wykonana	oferowana
0		1	2	3
Ogółem (wiersze 3+5)	1			
w tym samolotami dzierżawionymi	2			
W komunikacji krajowej	3			
w tym regularnej	4			
W komunikacji międzynarodowej	5			
w tym regularnej	6			
Z wiersza 3 przypada na loty widokowe	7			

**Dział 5. PRZEWOZY ŁADUNKÓW**

Wyszczególnienie		Przewozy ładunków		Całkowita praca przewozowa (pasażerowie, towary, bagaż, poczta) w tys. t-km	
		w tonach	w tys. t-km	wykonana	oferowana
0		1	2	3	4
Ogółem (wiersze 03+05)	01				
w tym samolotami dzierżawionymi	02				
W komunikacji krajowej	03				
w tym regularnej	04				
W komunikacji międzynarodowej (wiersze 07 do 10)	05				
w tym regularnej	06				
Wywóz	07				
Przywóz	08				
Przewozy ładunków tranzytowych	09				
Przewozy pomiędzy portami obcych krajów	10				

(e-mail osoby sporządzającej sprawozdanie – WYPEŁNIAĆ WIELKIMI LITERAMI)

(imię, nazwisko i telefon osoby sporządzającej sprawozdanie)

(miejsowość, data)

(pieczęćka imienna i podpis osoby działającej w imieniu sprawozdawcy)



**Dział 2. USŁUGI POCZTOWE W OBROTCIE KRAJOWYM I ZAGRANICZNYM**

Wyszczególnienie			Obrót krajowy (nadane)	Obrót zagraniczny		
				wychodzące z Polski	przychodzące do Polski	
			w tys. sztuk			
0			1	2	3	
Przesyłki listowe	nierestrowane	najszybszej kategorii (priorytetowe)	01			
		niebędące przesyłkami najszybszej kategorii (ekonomiczne)	02			
	polecone	najszybszej kategorii (priorytetowe)	03			
		niebędące przesyłkami najszybszej kategorii (ekonomiczne)	04			
	z zadeklarowaną wartością	najszybszej kategorii (priorytetowe)	05			
		niebędące przesyłkami najszybszej kategorii (ekonomiczne)	06			
Paczki pocztowe	z zadeklarowaną wartością	najszybszej kategorii (priorytetowe)	07			
		niebędące przesyłkami najszybszej kategorii (ekonomiczne)	08			
	bez zadeklarowanej wartości	najszybszej kategorii (priorytetowe)	09			
		niebędące przesyłkami najszybszej kategorii (ekonomiczne)	10			
Przesyłki ekspresowe <sup>a)</sup> (o wartości dodanej)		11				
Gazety i czasopisma		12				

<sup>a)</sup> Usługa ekspresowa świadczona niezależnie od powszechnych usług pocztowych.

**DANE UZUPEŁNIAJĄCE**


Liczba listonoszy (przeciętna w grudniu) – ogółem	1	
w tym na wsi	2	
Operacje czekowe i oszczędnościowe w tys. szt.	3	

(e-mail osoby sporządzającej sprawozdanie – WYPEŁNIAĆ WIELKIMI LITERAMI)

(imię, nazwisko i telefon osoby sporządzającej sprawozdanie)

(miejsowość, data)

(pieczęć imienna i podpis osoby działającej w imieniu sprawozdawcy)

 <b>GLÓWNY URZĄD STATYSTYCZNY</b> , al. Niepodległości 208, 00-925 Warszawa	<b>ŁP-2</b> <b>Zestawienie tabelaryczne</b> <b>z danymi o usługach pocztowych i o liczbie</b> <b>placówek pocztowych</b>	www.stat.gov.pl
Nazwa i adres jednostki sprawozdawczej	Adresat: Główny Urząd Statystyczny	
Numer identyfikacyjny – REGON	<b>za rok 2011</b>	Przekazać do 15 marca 2012 r.


Obowiązek przekazywania danych statystycznych wynika z art. 30 pkt 3 ustawy z dnia 29 czerwca 1995 r. o statystyce publicznej (Dz. U. Nr 88, poz. 439, z późn. zm.) oraz rozporządzenia Rady Ministrów z dnia 9 listopada 2010 r. w sprawie programu badań statystycznych statystyki publicznej na rok 2011 (Dz. U. Nr 239, poz. 1594, z późn. zm.).

<i>(e-mail osoby sporządzającej sprawozdanie – WYPEŁNIĆ WIELKIMI LITERAMI)</i>
--

Województwa	Przesyłki listowe	Przesyłki listowe	Paczki pocztowe	Przekazy	Wpłaty na	Placówki pocztowe – stan w dniu		
	polecane nadane	z zadeklarowaną	nadane	pocztowe	rachunki na	w miastach i na wsi	31 XII	
	1	2	3	zrealizowane	bankowe	6	7	
	w tys. sztuk							
0								
OGÓŁEM								
Dolnośląskie								
Kujawsko-pomorskie								
Lubelskie								
Lubuskie								
Łódzkie								
Małopolskie								
Mazowieckie								
Opolskie								
Podkarpackie								
Podlaskie								
Pomorskie								
Śląskie								
Świętokrzyskie								
Warmińsko-mazurskie								
Wielkopolskie								
Zachodniopomorskie								

<i>(e-mail osoby sporządzającej sprawozdanie – WYPEŁNIĆ WIELKIMI LITERAMI)</i>
--

(imię, nazwisko i telefon osoby sporządzającej sprawozdanie)	(miejscowość, data)	(pieczęć i imię i podpis osoby działającej w imieniu sprawozdawcy)
--	---------------------	--

 <b>GŁÓWNY URZĄD STATYSTYCZNY</b> , al. Niepodległości 208, 00-925 Warszawa <span style="float: right;">www.stat.gov.pl</span>		
Nazwa i adres jednostki sprawozdawczej	<b>ŁP-3</b> <b>Zestawienie tabelaryczne          z danymi o liczbie abonentów          radia i telewizji</b> <hr/> <b>za rok 2011</b>	Adresat: Główny Urząd Statystyczny
Numer identyfikacyjny – REGON		Przekazać do 15 marca 2012 r.

Obowiązek przekazywania danych statystycznych wynika z art. 30 pkt 3 ustawy z dnia 29 czerwca 1995 r. o statystyce publicznej (Dz. U. Nr 88, poz. 439, z późn. zm.) oraz rozporządzenia Rady Ministrów z dnia 9 listopada 2010 r. w sprawie programu badań statystycznych statystyki publicznej na rok 2011 (Dz. U. Nr 239, poz. 1594, z późn. zm.).

(e-mail sekretariatu dyrektora/prezesa firmy – WYPEŁNIAĆ WIELKIMI LITERAMI)


Województwa		Abonenci radia		Abonenci telewizji	
		ogółem	w tym na wsi	ogółem	w tym na wsi
0		1	2	3	4
OGÓŁEM	01				
Dolnośląskie	02				
Kujawsko-pomorskie	03				
Lubelskie	04				
Lubuskie	05				
Łódzkie	06				
Małopolskie	07				
Mazowieckie	08				
Opolskie	09				
Podkarpackie	10				
Podlaskie	11				
Pomorskie	12				
Śląskie	13				
Świętokrzyskie	14				
Warmińsko-mazurskie	15				
Wielkopolskie	16				
Zachodniopomorskie	17				

(e-mail osoby sporządzającej sprawozdanie – WYPEŁNIAĆ WIELKIMI LITERAMI)

(imię, nazwisko i telefon osoby  
sporządzającej sprawozdanie)

(miejsowość, data)

(pieczęćka imienna i podpis osoby  
działającej w imieniu sprawozdawcy)

 <b>GLÓWNY URZĄD STATYSTYCZNY</b> , al. Niepodległości 208, 00-925 Warszawa		<a href="http://www.stat.gov.pl">www.stat.gov.pl</a>
Nazwa i adres jednostki sprawozdawczej	<b>ŁP-4</b> <b>Zestawienie tabelaryczne</b> <b>z danymi o liczbie operatorów</b> <b>pocztowych, usługach</b> <b>pocztowych i placówkach</b> <b>operatorów poza Poczta Polska</b> <b>– dane zagregowane</b>  <b>za rok 2011</b>	Adresat: GLÓWNY URZĄD STATYSTYCZNY
Nr identyfikacyjny – REGON		Przekazać do 31 maja 2012 r.

Obowiązek przekazywania danych statystycznych wynika z art. 30 pkt 3 ustawy z dnia 29 czerwca 1995 r. o statystyce publicznej (Dz. U. Nr 88, poz. 439, z późn. zm.) oraz rozporządzenia Rady Ministrów z dnia 9 listopada 2010 r. w sprawie programu badań statystycznych statystyki publicznej na rok 2011 (Dz. U. Nr 239, poz. 1594, z późn. zm.).

(e-mail sekretariatu dyrektora/prezesa firmy – WYPEŁNIAĆ WIELKIMI LITERAMI)

### Dział 1. OPERATORZY POCZTOWI

stan w dniu 31 XII

Obszar działania		Liczba operatorów pocztowych <sup>a)</sup>			
		ogółem (r.2+r.3+r.4)	działających na podstawie		
			zezwolenia	zezwolenia i wpisu do rejestru	wpisu do rejestru
0	1	2	3	4	
Ogółem (w.2 do w.5)	1				
Zagranica	2				
Zagranica i kraj	3				
Kraj	4				
Lokalny	5				

<sup>a)</sup> Bez operatorów, którzy zawiesili swoją działalność.

### Dział 2. USŁUGI POCZTOWE W OBROTCIE KRAJOWYM I ZAGRANICZNYM

Wyszczególnienie				Obrót krajowy	Obrót zagraniczny
0				1	2
Przesyłki ekspresowe <sup>a)</sup> (o wartości dodanej)	przesyłki listowe	w obszarze zastrzeżonym	1		
		poza obszarem zastrzeżonym	2		
	paczki <sup>b)</sup>			3	
Przesyłki niebędące przesyłkami ekspresowymi (o wartości dodanej)	przesyłki listowe	w obszarze zastrzeżonym	4		
		poza obszarem zastrzeżonym	5		
	paczki <sup>b)</sup>			6	

<sup>a)</sup> Usługa ekspresowa świadczona niezależnie od powszechnych usług pocztowych.

<sup>b)</sup> Świadczone na podstawie ustawy z dnia 12 czerwca 2003 r. - Prawo pocztowe (Dz. U. z 2008 r. Nr 189, poz. 1159, z późn. zm.).

**Dział 3. PLACÓWKI OPERATORÓW**  
stan w dniu 31 XII

Województwa		Ogółem	W tym w miastach
0		1	2
Ogółem	01		
Dolnośląskie	02		
Kujawsko-pomorskie	03		
Lubelskie	04		
Lubuskie	05		
Łódzkie	06		
Małopolskie	07		
Mazowieckie	08		
Opolskie	09		
Podkarpackie	10		
Podlaskie	11		
Pomorskie	12		
Śląskie	13		
Świętokrzyskie	14		
Warmińsko-mazurskie	15		
Wielkopolskie	16		
Zachodniopomorskie	17		


(e-mail osoby sporządzającej sprawozdanie – WYPEŁNIAC WIELKIMI LITERAMI)

(imię, nazwisko i telefon osoby  
sporządzającej sprawozdanie)

(miejsceowość, data)

(pieczęćka imienna i podpis osoby  
działającej w imieniu sprawozdawcy)



 <b>GLÓWNY URZĄD STATYSTYCZNY</b> , al. Niepodległości 208, 00-925 Warszawa <span style="float: right;">www.stat.gov.pl</span>		
Nazwa i adres jednostki sprawozdawczej	<b>ŁT-1</b> <b>Zestawienie tabelaryczne z danymi o usługach telekomunikacyjnych</b> <hr/> <b>za rok 2011</b>	Adresat: Główny Urząd Statystyczny
Numer identyfikacyjny – REGON		Przekazać do 15 marca 2012 r.

Obowiązek przekazywania danych statystycznych wynika z art. 30 pkt 3 ustawy z dnia 29 czerwca 1995 r. o statystyce publicznej (Dz. U. Nr 88, poz. 439, z późn. zm.) oraz rozporządzenia Rady Ministrów z dnia 9 listopada 2010 r. w sprawie programu badań statystycznych statystyki publicznej na rok 2011 (Dz. U. Nr 239, poz. 1594, z późn. zm.).

(e-mail sekretariatu dyrektora/prezesa firmy – WYPEŁNIĆ WIELKIMI LITERAMI)

**Dział 1. Połączenia telefoniczne wychodzące w obrocie krajowym (w tys. sztuk)**

Województwa		Ogółem <sup>a)</sup>	Lokalne i strefowe	Między-strefowe	Do sieci ruchomych	W technologii VoIP	Pozostałe
0		1	2	3	4	5	6
OGÓŁEM	01						
Dolnośląskie	02						
Kujawsko-pomorskie	03						
Lubelskie	04						
Lubuskie	05						
Łódzkie	06						
Małopolskie	07						
Mazowieckie	08						
Opolskie	09						
Podkarpackie	10						
Podlaskie	11						
Pomorskie	12						
Śląskie	13						
Świętokrzyskie	14						
Warmińsko-mazurskie	15						
Wielkopolskie	16						
Zachodniopomorskie	17						

<sup>a)</sup> Łącznie z połączeniami do sieci teleinformatycznych (WST=20), do usług (WST=70 i 80).

**Dział 2. Usługi telekomunikacyjne w obrocie krajowym i zagranicznym**

Wyszczególnienie		Liczba połączeń w tys. sztuk	Czas trwania połączeń w tys. minut	
0		1	2	
Połączenia telefoniczne wychodzące w obrocie krajowym ogółem <sup>a), b)</sup>		01		
w tym	lokalne i strefowe	02		
	międzystrefowe	03		
	do sieci ruchomych (komórkowych)	04		
	z siecią Internet w sposób komutowany za pomocą numeru dostępu do sieci teleinformatycznej AB=20xxxx	05		
	połączenia głosowe w technologii VoIP	do sieci ruchomych	06	
		do sieci stacjonarnych	07	
wewnątrz sieci		08		
Połączenia telefoniczne w obrocie międzynarodowym <sup>a)</sup>	wychodzące z Polski	09		
	przychodzące do Polski	10		

<sup>a)</sup> Obejmuje wszystkie połączenia (ruch abonencki i połączenia międzyoperatorskie) realizowane przez centrale sprawozdawcy.

<sup>b)</sup> Łącznie z połączeniami do usług dostępu do sieci inteligentnych (WST=70 i 80).




(e-mail osoby sporządzającej sprawozdanie – WYPEŁNIAĆ WIELKIMI LITERAMI)

(imię, nazwisko i telefon osoby sporządzającej sprawozdanie)

(miejsowość, data)

(pieczęćka imienna i podpis osoby działającej w imieniu sprawozdawcy)

 <b>GŁÓWNY URZĄD STATYSTYCZNY</b> , al. Niepodległości 208, 00-925 Warszawa		<a href="http://www.stat.gov.pl">www.stat.gov.pl</a>
Nazwa i adres jednostki sprawozdawczej	<b>ŁT-2</b> <b>Zestawienie tabelaryczne z danymi o łączach głównych i abonentach</b> <hr/> <b>za rok 2011</b>	Adresat: Główny Urząd Statystyczny
Numer identyfikacyjny – REGON		Przekazać do 21 marca 2012 r.

Obowiązek przekazywania danych statystycznych wynika z art. 30 pkt 3 ustawy z dnia 29 czerwca 1995 r. o statystyce publicznej (Dz. U. Nr 88, poz. 439, z późn. zm.) oraz rozporządzenia Rady Ministrów z dnia 9 listopada 2010 r. w sprawie programu badań statystycznych statystyki publicznej na rok 2011 (Dz. U. Nr 239, poz. 1594, z późn. zm.).

*(e-mail sekretariatu dyrektora/prezesa firmy – WYPEŁNIAĆ WIELKIMI LITERAMI)*

### Dział 1. TELEFONICZNE ŁĄCZA GŁÓWNE – stan w dniu 31 XII

Województwa		W miastach i na wsi			W tym na wsi		
		ogółem		w tym konsumenci <sup>a)</sup>	ogółem		w tym konsumenci <sup>a)</sup>
		razem	w tym w dostęпах ISDN		razem	w tym w dostęпах ISDN	
0	1	2	3	4	5	6	
OGÓŁEM	01						
Dolnośląskie	02						
Kujawsko-pomorskie	03						
Lubelskie	04						
Lubuskie	05						
Łódzkie	06						
Małopolskie	07						
Mazowieckie	08						
Opolskie	09						
Podkarpackie	10						
Podlaskie	11						
Pomorskie	12						
Śląskie	13						
Świętokrzyskie	14						
Warmińsko-mazurskie	15						
Wielkopolskie	16						
Zachodniopomorskie	17						


<sup>a)</sup> Abonenci posiadający aparaty telefoniczne zainstalowane w mieszkaniach prywatnych.

**Dział 2. Łącza w technologii X-DSL – stan w dniu 31 XII**

Województwa		Liczba łączy				Liczba użytkowników			
		w miastach		na wsi		w miastach		na wsi	
		ogółem	w tym konsumentów <sup>a)</sup>	ogółem	w tym konsumentów <sup>a)</sup>	ogółem	w tym konsumentów <sup>a)</sup>	ogółem	w tym konsumentów <sup>a)</sup>
0		1	2	3	4	5	6	7	8
OGÓŁEM	01								
Dolnośląskie	02								
Kujawsko-pomorskie	03								
Lubelskie	04								
Lubuskie	05								
Łódzkie	06								
Małopolskie	07								
Mazowieckie	08								
Opolskie	09								
Podkarpackie	10								
Podlaskie	11								
Pomorskie	12								
Śląskie	13								
Świętokrzyskie	14								
Warmińsko-mazurskie	15								
Wielkopolskie	16								
Zachodniopomorskie	17								

<sup>a)</sup> Abonenci posiadający aparaty telefoniczne zainstalowane w mieszkaniach prywatnych.



 <b>GŁÓWNY URZĄD STATYSTYCZNY</b> , al. Niepodległości 208, 00-925 Warszawa <span style="float: right;"><i>www.stat.gov.pl</i></span>		
Nazwa i adres jednostki sprawozdawczej	<b>LT-5</b> <b>Zestawienie tabelaryczne</b> <b>z danymi o środkach</b> <b>technicznych w zakresie</b> <b>radiodfuzji i abonentach</b> <b>platform cyfrowych</b> <hr/> <b>za rok 2011</b>	Adresat: Główny Urząd Statystyczny
Numer identyfikacyjny – REGON		Przekazać do 20 marca 2012 r.

Obowiązek przekazywania danych statystycznych wynika z art. 30 pkt 3 ustawy z dnia 29 czerwca 1995 r. o statystyce publicznej (Dz. U. Nr 88, poz. 439, z późn. zm.) oraz rozporządzenia Rady Ministrów z dnia 9 listopada 2010 r. w sprawie programu badań statystycznych statystyki publicznej na rok 2011 (Dz. U. Nr 239, poz. 1594, z późn. zm.).

(e-mail sekretariatu dyrektora/prezesa firmy – WYPEŁNIĆ WIELKIMI LITERAMI)

### Dział 1. ŚRODKI TECHNICZNE W ZAKRESIE RADIOKOMUNIKACJI

Wyszczególnienie	Jednostka miary		Stan w dniu 31 XII
	0	1	
Radiofoniczne stacje nadawcze	stacja	1	
w tym ultrakrótkofalowe (UKF)	stacja	2	
Telewizyjne stacje nadawcze – ogółem	stacja	3	
Telewizyjne stacje retransmisyjne – ogółem	stacja	4	
Naziemne stacje satelitarne nadawczo-odbiorcze	stacja	5	

### Dział 2. PLATFORMY CYFROWE

Wyszczególnienie	Jednostka miary		Stan w dniu 31 XII
	0	1	
Cyfrowe satelitarne stacje nadawcze (transpondery)	stacja	1	
Abonenci platform cyfrowych <sup>a)</sup>	osoba	2	

<sup>a)</sup> Łącznie z użytkownikami działającej w systemie pre-paid Telewizji na kartę.


Uwagi:

(e-mail osoby sporządzającej sprawozdanie – WYPEŁNIĆ WIELKIMI LITERAMI)

(imię, nazwisko i telefon osoby sporządzającej sprawozdanie)

(miejsceowość, data)

(pieczęć imienna i podpis osoby działającej w imieniu sprawozdawcy)

 <b>GŁÓWNY URZĄD STATYSTYCZNY</b> , al. Niepodległości 208, 00-925 Warszawa <span style="float: right;"><a href="http://www.stat.gov.pl">www.stat.gov.pl</a></span>		
Nazwa i adres jednostki sprawozdawczej	<b>ŁT-6</b> <b>Zestawienie tabelaryczne</b> <b>z danymi o stacjonarnej</b> <b>publicznej sieci telefonicznej</b> <b>oraz o usługach dostępu do</b> <b>sieci Internet – dane</b> <b>zagregowane</b> <hr/> <b>stan w dniu 31 XII 2011 r.</b>	Adresat: Główny Urząd Statystyczny
Numer identyfikacyjny – REGON		Przekazać: - dane wstępne do 30 kwietnia 2012 r. - dane ostateczne do 13 sierpnia 2012 r.

Obowiązek przekazywania danych statystycznych wynika z art. 30 pkt 3 ustawy z dnia 29 czerwca 1995 r. o statystyce publicznej (Dz. U. Nr 88, poz. 439, z późn. zm.) oraz rozporządzenia Rady Ministrów z dnia 9 listopada 2010 r. w sprawie programu badań statystycznych statystyki publicznej na rok 2011 (Dz. U. Nr 239, poz. 1594, z późn. zm.).

(e-mail sekretariatu dyrektora/prezesa firmy – WYPEŁNIAĆ WIELKIMI LITERAMI)

### Dział 1. ŚRODKI TECHNICZNE W ZAKRESIE TELEFONII PRZEWODOWEJ

Wyszczególnienie	Jednostka miary		Stan na dzień 31 XII
	0	1	
Telefoniczna sieć miejscowa – ogółem	km	01	
	km-tor	02	
w tym kablowa	km	03	
	km-tor	04	
w tym światłowodowa	km	05	
	km-tor	06	
Telefoniczne centrale miejscowe cyfrowe ogółem	sztuk/HOST+WSA/	07	
	pojemność dostępu analogowych	08	
	pojemność dostępu ISDN BRA	09	
	pojemność dostępu ISDN PRA	10	
Telefoniczne centrale miejscowe cyfrowe na wsi	sztuk	11	
	pojemność dostępu analogowych	12	

Wyszczególnienie	Jednostka miary		W liczbach bezwzględnych
	0	1	
Telefoniczne centrale miejscowe cyfrowe na wsi (dok.)	pojemność dostępu ISDN BRA	13	
	pojemność dostępu ISDN PRA	14	
Telefoniczne centrale międzystrefowe cyfrowe	sztuk	15	
	zakończenie łącza	16	
Telefoniczne łącza międzystrefowe i strefowe	łącze	17	
w tym międzystrefowe	łącze	18	
Z ogólnej liczby łączy (wiersz 17) łącza dzierżawione innym podmiotom	łącze	19	

### Dział 2. PRZEDSIĘBIORCY TELEKOMUNIKACYJNI

Wyszczególnienie	Liczba przedsiębiorców		
	wpisanych do rejestru przedsiębiorców telekomunikacyjnych	prowadzących działalność	
0	1	2	
Usługi telefoniczne w sieci stacjonarnej	ruch lokalny	1	
	ruch międzystrefowy	2	
	ruch międzynarodowy	3	
	ogółem <sup>a)</sup>	4	
Usługi telefoniczne w sieci ruchomej		5	
Usługi telefoniczne w technologii VoIP		6	
Usługi dostępu do Internetu	za pomocą łączy komutowanych	7	
	przy wykorzystaniu łączy stałych dzierżawionych od innych operatorów	8	
	za pomocą eksploatowanej sieci transmisji danych	9	
	na bazie sieci telewizji kablowej	10	
	ogółem <sup>a)</sup>	11	

<sup>a)</sup> Przedsiębiorców, którzy świadczą kilka rodzajów usług jednocześnie (np. usługi telefoniczne w ruchu lokalnym i ruchu międzystrefowym, a dla usług dostępu do Internetu np. usługi za pomocą łączy komutowanych i łączy stałych), należy wykazać w wierszu „ogółem” tylko jeden raz.

**Dział 3. TELEFONICZNE ŁĄCZA GŁÓWNE**

Województwa		W miastach i na wsi			W tym na wsi		
		ogółem		w tym konsumenci	ogółem		w tym konsumenci
		razem	w tym łącza w dostęпах ISDN		razem	w tym łącza w dostęпах ISDN	
0		1	2	3	4	5	6
OGÓŁEM	01						
Dolnośląskie	02						
Kujawsko-pomorskie	03						
Lubelskie	04						
Lubuskie	05						
Łódzkie	06						
Małopolskie	07						
Mazowieckie	08						
Opolskie	09						
Podkarpackie	10						
Podlaskie	11						
Pomorskie	12						
Śląskie	13						
Świętokrzyskie	14						
Warmińsko-mazurskie	15						
Wielkopolskie	16						
Zachodniopomorskie	17						

**Dane uzupełniające**

Wyszczególnienie		W miastach	Na wsi
0		1	2
Łącza w sieci ISDN w mieszkaniach prywatnych	1		
Łącza w technologii xDSL	2		
Łącza światłowodowe (łącza abonenckie)	3		

Abonenci korzystający z usług w technologii VoIP ogółem	4	
---	---	--



**Dział 4. APARATY TELEFONICZNE OGÓLNODOSTĘPNE**

Województwa		Ogółem		W tym	
		razem	w tym liczba aparatów przystosowanych dla osób niepełnosprawnych	na monety	na karty z przedpłatą
0		1	2	3	4
<b>OGÓŁEM W MIASTACH I NA WSI</b> (wiersze od 02 do 17)	01				
Dolnośląskie	02				
Kujawsko-pomorskie	03				
Lubelskie	04				
Lubuskie	05				
Łódzkie	06				
Małopolskie	07				
Mazowieckie	08				
Opolskie	09				
Podkarpackie	10				
Podlaskie	11				
Pomorskie	12				
Śląskie	13				
Świętokrzyskie	14				
Warmińsko-mazurskie	15				
Wielkopolskie	16				
Zachodniopomorskie	17				
<b>RAZEM na wsi (wiersze od 19 do 34)</b>	18				
Dolnośląskie	19				
Kujawsko-pomorskie	20				
Lubelskie	21				
Lubuskie	22				
Łódzkie	23				
Małopolskie	24				
Mazowieckie	25				
Opolskie	26				
Podkarpackie	27				
Podlaskie	28				
Pomorskie	29				
Śląskie	30				
Świętokrzyskie	31				
Warmińsko-mazurskie	32				
Wielkopolskie	33				
Zachodniopomorskie	34				

**Dział 5. Łączna liczba użytkowników dostępu do Internetu**

Wyszczególnienie		Ogółem	W tym konsumenci
0		1	2
OGÓŁEM (wiersze od 02 do 13 lub od 14 do 29)	01		
Dostęp wdzwaniany (dial-up)	02		
Dostęp realizowany przez:	xDSL	03	
	TVK modem kablowy	04	
	lokalne sieci przewodowe LAN – Ethernet	05	
	łącza dzierżawione	06	
	stacjonarny dostęp bezprzewodowy – FWA	07	
	bezprzewodowe sieci WLAN	08	
	WiMax	09	
	2G/3G	10	
	CDMA	11	
	łącza satelitarne	12	
	pozostałe technologie	13	
W województwach:			
Dolnośląskie	14		
Kujawsko-pomorskie	15		
Lubelskie	16		
Lubuskie	17		
Łódzkie	18		
Małopolskie	19		
Mazowieckie	20		
Opolskie	21		
Podkarpackie	22		
Podlaskie	23		
Pomorskie	24		
Śląskie	25		
Świętokrzyskie	26		
Warmińsko-mazurskie	27		
Wielkopolskie	28		
Zachodniopomorskie	29		

**Dział 6. Czas trwania połączeń w lokalizacji stacjonarnej (w tys. minut)**

		Ogółem	W tym konsumenci
0		1	2
OGÓLEM	1		
W tym połączenia: strefowe (łącznie z wewnątrzsieciowymi)	2		
międzystrefowe	3		
międzynarodowe	4		
do sieci ruchomych	5		
z siecią Internet poprzez dostęp wdzwaniany (dial-up)	6		
głosowe świadczone w technologii VoIP	7		
w tym międzynarodowe	8		
z numerami dostępu do usług sieci inteligentnych	9		

**Dział 7. Dane uzupełniające**

Wyszczególnienie		Liczba połączeń w tys. sztuk	Czas trwania połączeń w tys. minut
0		1	2
Połączenia telefoniczne wychodzące w obrocie krajowym ogółem	1		
Połączenia telefoniczne w obrocie międzynarodowym wychodzące z Polski	2		
Połączenia telefoniczne w obrocie międzynarodowym przychodzące do Polski	3		


\_\_\_\_\_

*(e-mail osoby sporządzającej sprawozdanie – WYPEŁNIĆ WIELKIMI LITERAMI)*

\_\_\_\_\_  
(imię, nazwisko i telefon osoby  
sporządzającej sprawozdanie)

\_\_\_\_\_  
(miejsowość, data)

\_\_\_\_\_  
(pieczęćka imienna i podpis osoby  
działającej w imieniu sprawozdawcy)

 <b>GLÓWNY URZĄD STATYSTYCZNY</b> , al. Niepodległości 208, 00-925 Warszawa <span style="float: right;">www.stat.gov.pl</span>		
Nazwa i adres jednostki sprawozdawczej	<b>ŁT-7</b> <b>Zestawienie tabelaryczne  z danymi o środkach  technicznych w zakresie  radiokomunikacji oraz  o abonentach telewizji kablowej  – dane zagregowane</b> <hr/> <b>za rok 2011</b>	Adresat: Główny Urząd Statystyczny
Numer identyfikacyjny – REGON		Przekazać: – dane wstępne do 30 kwietnia 2012 r. – dane ostateczne do 13 sierpnia 2012 r.

Obowiązek przekazywania danych statystycznych wynika z art. 30 pkt 3 ustawy z dnia 29 czerwca 1995 r. o statystyce publicznej (Dz. U. Nr 88, poz. 439, z późn. zm.) oraz rozporządzenia Rady Ministrów z dnia 9 listopada 2010 r. w sprawie programu badań statystycznych statystyki publicznej na rok 2011 (Dz. U. Nr 239, poz. 1594, z późn. zm.).

(e-mail sekretariatu dyrektora/prezesa firmy – WYPEŁNIAĆ WIELKIMI LITERAMI)

### Dział 1. ŚRODKI TECHNICZNE W ZAKRESIE RADIOKOMUNIKACJI<sup>a)</sup>

Wyszczególnienie	Jednostka miary		Ogółem
	0	1	
Radiofonia – emisja AM	szt.	01	
Radiofonia – emisja FM	szt.	02	
Radiofonia – emisja DRM	szt.	03	
Radiofonia – emisja DAB/DMB	szt.	04	
Telewizja analogowa	szt.	05	
w tym stacje retransmisyjne	szt.	06	
Telewizja – emisja cyfrowa w systemie DVB-T	szt.	07	
Telewizja – emisja cyfrowa w systemie DVB-H	szt.	08	
Telefonia stacjonarna	szt.	09	
Telefonia ruchoma CDMA	szt.	10	
Telefonia ruchoma zgodna z technologią 2G	szt.	11	
Telefonia ruchoma zgodna z technologią 3G	szt.	12	
Sieci radiokomunikacji ruchomej lądowej	szt.	13	
Linie radiowe	szt.	14	
Radiokomunikacja stała lądowa typu punkt – wiele punktów	szt.	15	
Naziemne stacje satelitarne	szt.	16	

<sup>a)</sup> Na podstawie pozwoleń wydawanych przez Urząd Komunikacji Elektronicznej.

Uwagi:

.....

.....

.....

.....

.....

.....

**Dział 2. ABONENCI TELEWIZJI KABLOWEJ – stan w dniu 31 XII**

Województwa		Ogółem	Z ogółem przypada na usługi		
			telefoniczne	dostępu do Internetu	telewizji cyfrowej
0		1	2	3	4
OGÓŁEM	01				
Dolnośląskie	02				
Kujawsko-pomorskie	03				
Lubelskie	04				
Lubuskie	05				
Łódzkie	06				
Małopolskie	07				
Mazowieckie	08				
Opolskie	09				
Podkarpackie	10				
Podlaskie	11				
Pomorskie	12				
Śląskie	13				
Świętokrzyskie	14				
Warmińsko-mazurskie	15				
Wielkopolskie	16				
Zachodniopomorskie	17				

Liczba przedsiębiorców świadczących usługi w zakresie telewizji kablowej	1	
--	---	--

Uwagi:

.....

.....

.....

.....


(e-mail osoby sporządzającej sprawozdanie – WYPEŁNIAĆ WIELKIMI LITERAMI)

(imię, nazwisko i telefon osoby sporządzającej sprawozdanie)

(miejsowość, data)

(pieczętka imienna i podpis osoby działającej w imieniu sprawozdawcy)



 <b>GŁÓWNY URZĄD STATYSTYCZNY</b> , al. Niepodległości 208, 00-925 Warszawa <span style="float: right;"><i>www.stat.gov.pl</i></span>		
Nazwa i adres jednostki sprawozdawczej	<b>MT-1</b> <b>Zestawienie tabelaryczne</b> <b>z danymi o działalności</b> <b>metra</b> <hr/> <b>za 2011 r.</b>	Adresat: Główny Urząd Statystyczny
Numer identyfikacyjny – REGON		Przekazać do 2 kwietnia 2012 r.

Obowiązek przekazywania danych statystycznych wynika z art. 30 pkt 3 ustawy z dnia 29 czerwca 1995 r. o statystyce publicznej (Dz. U. Nr 88, poz. 439, z późn. zm.) oraz rozporządzenia Rady Ministrów z dnia 9 listopada 2010 r. w sprawie programu badań statystycznych statystyki publicznej na rok 2011 (Dz. U. Nr 239, poz. 1594, z późn. zm.).

(e-mail sekretariatu dyrektora/prezesa firmy – WYPEŁNIAĆ WIELKIMI LITERAMI)

### Dział 1. SIEĆ METRA

stan w dniu 31 XII

Długość linii w km	1	
Liczba stacji	2	

### Dział 2. STAN I EKSPLOATACJA TABORU

Wagony (czołowe i pośrednie) Stan w dniu 31 XII	liczba	1	
	nominalna pojemność	2	
Przeciętna dzienna liczba wagonów		3	
Wagonokilometry		4	

### Dział 3. PRZEWOZY PASAŻERÓW

Liczba przewiezionych pasażerów w tys. (szacunkowo)	1	
---	---	--

(e-mail osoby sporządzającej sprawozdanie – WYPEŁNIAĆ WIELKIMI LITERAMI)

(imię, nazwisko i telefon osoby sporządzającej sprawozdanie)

(miejsowość, data)

(pieczęć imienna i podpis osoby działającej w imieniu sprawozdawcy)


## Objaśnienia do zestawienia tabelarycznego z danymi o działalności metra (MT-1)

### Dział 2. Stan i eksploatacja taboru

1. W wierszu 2 należy podać nominalną pojemność wagonów, tj. maksymalną liczbę miejsc stojących i siedzących.
2. W wierszu 3 należy podać maksymalną dzienną liczbę wagonów kursujących przeciętnie dziennie w dni robocze.
3. W wierszu 4 należy podać liczbę wagonokilometrów przebytych przez wagony w dni robocze i święta w roku sprawozdawczym.

### Dział 3. Przewozy pasażerów

1. W wierszu 1 należy podać szacunkową liczbę pasażerów przewiezionych w roku sprawozdawczym. Liczbę pasażerów można oszacować np. na podstawie badań potoków pasażerskich.

 <b>GLÓWNY URZĄD STATYSTYCZNY</b> , al. Niepodległości 208, 00-925 Warszawa <span style="float: right;">www.stat.gov.pl</span>		
Nazwa i adres jednostki sprawozdawczej	<b>PERN-1</b> <b>Zestawienie tabelaryczne</b> <b>z danymi o długości</b> <b>rurociągów i przetłaczaniu</b> <b>ropy i produktów naftowych</b> <hr/> <b>za rok 2011</b>	Adresat: Główny Urząd Statystyczny
Numer identyfikacyjny – REGON		Przekazać/wysłać w terminie do 28 lutego 2012 r.

Obowiązek przekazywania danych statystycznych wynika z art. 30 pkt 3 ustawy z dnia 29 czerwca 1995 r. o statystyce publicznej (Dz. U. Nr 88, poz. 439, z późn. zm.) oraz rozporządzenia Rady Ministrów z dnia 9 listopada 2010 r. w sprawie programu badań statystycznych statystyki publicznej na rok 2011 (Dz. U. Nr 239, poz. 1594, z późn. zm.).

(e-mail sekretariatu dyrektora/prezesa firmy – WYPEŁNIAC WIELKIMI LITERAMI)

### Dział 1. RUROCIĄGI DO PRZETŁACZANIA ROPY I PRODUKTÓW NAFTOWYCH

WYSZCZEGÓLNIENIE		Długość w km		Zdolność przesyłowa w tys. t/dobę <sup>a)</sup>
		budowlana	eksploatacyjna	
0		1	2	3
Rurociągi magistralne do przetłaczania ropy naftowej	1			
Rurociągi magistralne do przetłaczania produktów naftowych	2			

<sup>a)</sup> Maksymalna masa ropy lub produktów naftowych, która może być przetłoczona w ciągu doby. W przypadku rurociągów o różnej zdolności przesyłowej prosimy o podanie średniej zdolności dla rurociągów.

### Dział 2. PRZETŁOCZENIE ROPY I PRODUKTÓW NAFTOWYCH

WYSZCZEGÓLNIENIE		Przetłoczenie	
		w tonach	w tys. t•km
0		1	2
Ogółem (wiersz 02+wiersz 08)	01		
Ropa naftowa – ogółem	02		
w tym	eksport	03	
	import	z dostaw lądowych	04
		z dostaw morskich	05
	tranzyt	06	
	w tym przez Port Północny	07	
Produkty naftowe – ogółem (wiersz 09+wiersz 13)	08		
benzyna motorowa – razem	09		
w tym	eksport	10	
	import	11	
	tranzyt	12	
olej napędowy – razem	13		
w tym	eksport	14	
	import	15	
	tranzyt	16	

### Dział 3. ZATRUDNIENIE I WYDATKI NA INFRASTRUKTURĘ

Liczba zatrudnionych <sup>a)</sup> według stanu w dniu 31 XII (w osobach)		Wydatki na infrastrukturę <sup>b)</sup> w tys. zł	
ogółem	w tym kobiety	nakłady inwestycyjne <sup>c)</sup>	nakłady bieżące <sup>d)</sup>
1	2	3	4

<sup>a)</sup> W przedsiębiorstwie. <sup>b)</sup> Na rurociągi i obiekty towarzyszące (np. stacje pomp). <sup>c)</sup> Nakłady na nowe rurociągi i obiekty lub ulepszenie istniejących (przebudowa, rozbudowa, rekonstrukcja lub modernizacja). <sup>d)</sup> Wydatki na utrzymanie rurociągów i obiektów towarzyszących w sprawności.


(e-mail osoby sporządzającej sprawozdanie – WYPEŁNIAC WIELKIMI LITERAMI)

(imię, nazwisko i telefon osoby  
sporządzającej sprawozdanie)

(miejscowość, data)

(pieczęćka imienna i podpis osoby  
działającej w imieniu sprawozdawcy)



 <b>GŁÓWNY URZĄD STATYSTYCZNY</b> al. Niepodległości 208, 00-925 Warszawa <span style="float:right">www.stat.gov.pl</span>		
Nazwa i adres jednostki sprawozdawczej	<b>PL-1</b> <b>Zestawienie tabelaryczne</b> <b>z danymi o ruchu</b> <b>samolotów, pasażerów</b> <b>i ładunków w porcie</b> <b>lotniczym</b>	Adresat: Główny Urząd Statystyczny
Numer identyfikacyjny - REGON	<b>za rok 2011</b>	Przekazać w terminie do 26 marca 2012 r.

Obowiązek przekazywania danych statystycznych wynika z art. 30 pkt 3 ustawy z dnia 29 czerwca 1995 r. o statystyce publicznej (Dz. U. Nr 88, poz. 439, z późn. zm.) oraz rozporządzenia Rady Ministrów z dnia 9 listopada 2010 r. w sprawie programu badań statystycznych statystyki publicznej na rok 2011 (Dz. U. Nr 239, poz. 1594, z późn. zm.).

--	--	--	--	--	--	--	--	--	--	--	--	--	--	--	--	--	--	--	--	--	--	--

(e-mail sekretariatu dyrektora/prezesa firmy – WYPEŁNIĆ WIELKIMI LITERAMI)

Wyszczególnienie			Ruch samolotów lotnictwa cywilnego				Pasażerowie			Ładunki		Poczta	
			ogółem <sup>a)</sup>		w tym w lotach komunikacyjnych		odprawieni	przybyli	tranzyt	załadunek	wyładunek	załadunek	wyładunek
			starty	lądowania	starty	lądowania							
					w liczbach bezwzględnych			w tonach					
0			1	2	3	4	5	6	7	8	9	10	11
<b>RUCH KRAJOWY</b>													
Samoloty polskie <sup>b)</sup>	loty regularne	1											
	loty nieregularne	2											
Samoloty obce <sup>c)</sup>	loty regularne	3											
	loty nieregularne	4											
<b>RUCH MIĘDZYNARODOWY</b>													
Samoloty polskie <sup>b)</sup>	loty regularne	5											
	loty nieregularne	6											
Samoloty obce <sup>c)</sup>	loty regularne	7											
	loty nieregularne	8											

<sup>a)</sup> Łącznie z „General Aviation” wykonywanymi zarobkowo i niezarobkowo. <sup>b)</sup> Samoloty własne i dzierżawione w eksploatacji polskich przewoźników lotniczych. <sup>c)</sup> Samoloty w eksploatacji obcych przewoźników lotniczych.

--	--	--	--	--	--	--	--	--	--	--	--	--	--	--	--	--	--	--	--	--	--	--

(e-mail osoby sporządzającej sprawozdanie – WYPEŁNIĆ WIELKIMI LITERAMI)

(imię, nazwisko i telefon osoby sporządzającej sprawozdanie)

(miejsowość, data)

(pieczęćka imienna i podpis osoby działającej w imieniu sprawozdawcy)



**Dział 2. PRZEWOZY ŁADUNKÓW EKSPORTOWANYCH I IMPORTOWANYCH WEDŁUG KRAJÓW  
ZAŁADUNKU I WYŁADUNKU**

Eksport			Import		
kraj wyładunku	tony	tys. t-km	kraj załadunku	tony	tys. t-km
1	2	3	4	5	6
<b>OGÓŁEM</b>					
	01			01	
	02			02	
	03			03	
	04			04	
	05			05	
	06			06	
	07			07	
	08			08	
	09			09	
	10			10	
	...			...	
	...			...	
<b>OGÓŁEM</b>	...		<b>OGÓŁEM</b>	...	
<b>W TYM PRZEZ PORTY MORSKIE (porty imienne)</b>					
	...			...	
	...			...	
	...			...	
	...			...	
	...			...	
	...			...	
	...			...	
	...			...	
	...			...	
	...			...	
	...			...	
<b>RAZEM</b>	...		<b>RAZEM</b>	...	

**Dział 3. PRZEWOZY ŁADUNKÓW TRANZYTOWYCH**

Tranzyt			
kraj		tony	tys. t·km
załadunku	wyładunku		
0		1	2
<b>OGÓLEM</b>			
		01	
		02	
		03	
		04	
		05	
		06	
		07	
		08	
		09	
		10	
		...	
		...	
<b>OGÓLEM</b>		...	
<b>W TYM PRZEZ PORTY MORSKIE (porty imienne)</b>			
		...	
		...	
		...	
		...	
		...	
		...	
		...	
		...	
		...	
		...	
		...	
		...	
		...	
		...	
		...	
<b>RAZEM</b>		...	

**Dział 4. PRZEWOZY ŁADUNKÓW TRANZYTOWYCH WEDŁUG GRUP ŁADUNKÓW**


Numer grup według klasyfikacji NST 2007	Wyszczególnienie		Ogółem		W tym przez porty morskie	
			tony	tys. t·km	tony	tys. t·km
	0		1	2	3	4
X	Ogółem (wiersze 02+04+06+09 do 12+14+15+18 do 28)		01			
01	Produkty rolnictwa, łowiectwa, leśnictwa, rybactwa i rybołówstwa		02			
01.1	w tym zboża		03			
02	Węgiel kamienny, brunatny, ropa naftowa i gaz ziemny		04			
02.1a	w tym węgiel kamienny		05			
03	Rudy metali i pozostałe produkty górnictwa i kopalnictwa		06			
03.1	w tym	rudy żelaza	07			
03.5		kamienie, kruszywo, piasek, żwir, gliny	08			
04	Produkty spożywcze, napoje i wyroby tytoniowe		09			
05	Wyroby włókiennicze i odzież, skóry i produkty skórzane		10			
06	Drewno, wyroby z drewna i korka (bez mebli), wyroby ze słomy, papier i wyroby z papieru, wyroby poligraficzne oraz nagrania dźwiękowe		11			
07	Koks, brykiety, produkty rafinacji ropy naftowej, gazy wytwarzane metodami przemysłowymi		12			
07.2	w tym ciekłe produkty rafinacji ropy naftowej		13			
08	Chemikalia, produkty chemiczne, włókna sztuczne, wyroby z gumy i tworzyw sztucznych, paliwo jądrowe		14			
09	Wyroby z pozostałych surowców niemetalicznych		15			
09.2	w tym	cement, wapno, gips	16			
09.3		pozostałe materiały budowlane	17			
10	Metale, wyroby metalowe gotowe (z wyłączeniem maszyn i urządzeń)		18			
11	Maszyny, urządzenia, sprzęt elektryczny i elektroniczny		19			
12	Sprzęt transportowy		20			
13	Meble; pozostałe wyroby gotowe		21			
14	Surowce wtórne, odpady komunalne		22			
15	Przesyłki listowe oraz paczki i przesyłki kurierskie		23			
16	Puste opakowania		24			
17	Ładunki przewożone w trakcie przeprowadzki, pozostałe ładunki niebędące przedmiotem handlu		25			
18	Towary mieszane, bez spożywczych		26			
19	Towary nieidentyfikowalne		27			
20	Pozostałe towary		28			

(e-mail osoby sporządzającej sprawozdanie – WYPEŁNIĆ WIELKIMI LITERAMI)

(imię, nazwisko i telefon osoby sporządzającej sprawozdanie)

(miejscowość, data)

(pieczętka imienna i podpis osoby działającej w imieniu sprawozdawcy)

 <b>GŁÓWNY URZĄD STATYSTYCZNY</b> , al. Niepodległości 208, 00-925 Warszawa		<a href="http://www.stat.gov.pl">www.stat.gov.pl</a>
Nazwa i adres jednostki sprawozdawczej	<b>TK-3</b> <b>Zestawienie tabelaryczne z danymi o przewozach pasażerów transportem kolejowym</b>	Adresat: Główny Urząd Statystyczny
Numer identyfikacyjny - REGON		Przekazać do 16 kwietnia 2012 r.
<b>za rok 2011</b>		

Obowiązek przekazywania danych statystycznych wynika z art. 30 pkt 3 ustawy z dnia 29 czerwca 1995 r. o statystyce publicznej (Dz. U. Nr 88, poz. 439, z późn. zm.) oraz rozporządzenia Rady Ministrów z dnia 9 listopada 2010 r. w sprawie programu badań statystycznych statystyki publicznej na rok 2011 (Dz. U. Nr 239, poz. 1594, z późn. zm.).

*(e-mail sekretariatu dyrektora/prezesa firmy – WYPEŁNIAĆ WIELKIMI LITERAMI)*

### Dział 1. PRZEWOZY PASAŻERÓW

Wyszczególnienie			Ogółem		Komunikacja wewnętrzna		Komunikacja międzynarodowa	
			w pasażerach (rubryka 3+ rubryka 5)	w tys. pas·km (rubryka 4+ rubryka 6)	w pasażerach	w tys. pas·km	w pasażerach	w tys. pas·km
0			1	2	3	4	5	6
Przewozy pasażerów – ogółem (wiersze od 02 do 07 lub wiersze: 08+11+14+15)			01					
Pociągami	osobowymi	1 klasą	02					
		2 klasą	03					
	pospiesznymi	1 klasą	04					
		2 klasą	05					
	ekspresowymi	1 klasą	06					
		2 klasą	07					
Z biletami jednorazowymi razem (wiersze: 09+10)			08					
normalnymi			09					
ulgowymi			10					
Z biletami okresowymi razem (wiersze: 12+13)			11					
normalnymi			12					
ulgowymi			13					
Przewozy pasażerów na podstawie umów z instytucjami			14					
Przejazdy bezpłatne			15					
Z wiersza 01 przypada na przewozy	w wagonach sypialnych		16					
	w kusztkach		17					
	w komunikacji między- narodowej	przyjazdy	18					
		wyjazdy	19					
		tranzyt	20					

**Dział 2. PRZESYŁKI EKSPRESOWE (łącznie z konduktorskimi)**

Wyszczególnienie		Ilość przesyłek	Tony <sup>a)</sup>	Tys. t-km
0		1	2	3
Przewozy przesyłek ogółem	1			
w tym komunikacji międzynarodowej	2			

<sup>a)</sup> Ze znakiem po przecinku.

--

(e-mail osoby sporządzającej sprawozdanie – WYPEŁNIAĆ WIELKIMI LITERAMI)

\_\_\_\_\_  
(imię, nazwisko i telefon osoby  
sporządzającej sprawozdanie)

\_\_\_\_\_  
(miejsowość, data)

\_\_\_\_\_  
(pieczętka imienna i podpis osoby  
działającej w imieniu sprawozdawcy)





**Dział 2. PRZEWOZY PASAŻERÓW TRANZYTEM**

Nazwa kraju		Liczba pasażerów
wsiadania	wysiadania	
pasażerów		
1	2	3
		01
		02
		03
		04
		05
		06
		07
		08
		09
		10
		11
		12
		13
		14
		15
		16
		17
Ogółem		...
w tym	w wagonach I klasy	...
	taryfa ulgowa	...

**Dział 3. PASAŻEROKILOMETRY OGÓŁEM w tys.**


Wyszczególnienie	Ogółem	W tym	
		taryfa ulgowa	w wagonach I klasy
0	1	2	3
Przyjazdy pasażerów	1		
Wyjazdy pasażerów	2		
Tranzyt	3		

(e-mail osoby sporządzającej sprawozdanie – WYPEŁNIAĆ WIELKIMI LITERAMI)

(imię, nazwisko i telefon osoby  
sporządzającej sprawozdanie)

(miejsowość, data)

(pieczęć imienna i podpis osoby  
działającej w imieniu sprawodawcy)

 <b>GŁÓWNY URZĄD STATYSTYCZNY</b> , al. Niepodległości 208, 00-925 Warszawa <span style="float: right;">www.stat.gov.pl</span>		
Nazwa i adres jednostki sprawozdawczej	<b>TK-4</b> <b>Zestawienie tabelaryczne</b> <b>z danymi o pracy</b> <b>taboru kolejowego</b>	Adresat Główny Urząd Statystyczny
Numer identyfikacyjny - REGON		Przekazać do 19 marca 2012 r.
<b>za rok 2011</b>		

Obowiązek przekazywania danych statystycznych wynika z art. 30 pkt 3 ustawy z dnia 29 czerwca 1995 r. o statystyce publicznej (Dz. U. Nr 88, poz. 439, z późn. zm.) oraz rozporządzenia Rady Ministrów z dnia 9 listopada 2010 r. w sprawie programu badań statystycznych statystyki publicznej na rok 2011 (Dz. U. Nr 239, poz. 1594, z późn. zm.).

(e-mail sekretariatu dyrektora/prezesa firmy – WYPEŁNIĆ WIELKIMI LITERAMI)

Wyszczególnienie	Ogółem	Trakcja			
		elektryczna		spalinowa	
		lokomotywy elektryczne	zespoły trakcyjne	lokomotywy spalinowe	wagony silnikowe
0	1	2	3	4	5
Brutto tonokilometry – ogółem (wiersze: 02+03+04)	01				
pociągi	towarowe	02			
	osobowe	03			
	pozostałe	04			
Pociągokilometry ogółem (wiersze: 06+07+08)	05				
pociągi	towarowe	06			
	osobowe	07			
	pozostałe	08			
Lokomotywokilometry ogółem	09				
w tym w służbie manewrowej	10				
Wagonokilometry wagonów towarowych razem (wiersze: 12+13)	11				
ładownych	12				
próżnych	13				
Wagonokilometry wagonów	pasażerskich <sup>a)</sup>	14			
	bagażowych	15			


<sup>a)</sup> Łącznie z zespołami trakcyjnymi.

(e-mail osoby sporządzającej sprawozdanie – WYPEŁNIĆ WIELKIMI LITERAMI)

(imię, nazwisko i telefon osoby sporządzającej sprawozdanie)

(miejsowość, data)

(pieczętka imienna i podpis osoby działającej w imieniu sprawozdawcy)

 <b>GŁÓWNY URZĄD STATYSTYCZNY</b> , al. Niepodległości 208, 00-925 Warszawa		<a href="http://www.stat.gov.pl">www.stat.gov.pl</a>
Nazwa i adres jednostki sprawozdawczej	<b>TK-5</b> <b>Zestawienie tabelaryczne z danymi o sieci kolejowej i dworcach kolejowych</b>	Adresat: Główny Urząd Statystyczny
Numer identyfikacyjny - REGON		Przekazać do 20 kwietnia 2012 r.
<b>stan w dniu 31 XII 2011 r.</b>		

Obowiązek przekazywania danych statystycznych wynika z art. 30 pkt 3 ustawy z dnia 29 czerwca 1995 r. o statystyce publicznej (Dz. U. Nr 88, poz. 439, z późn. zm.) oraz rozporządzenia Rady Ministrów z dnia 9 listopada 2010 r. w sprawie programu badań statystycznych statystyki publicznej na rok 2011 (Dz. U. Nr 239, poz. 1594, z późn. zm.).

*(e-mail sekretariatu dyrektora/prezesa firmy – WYPEŁNIĆ WIELKIMI LITERAMI)*

### Dział 1. DŁUGOŚĆ EKSPLOATOWANYCH LINII KOLEJOWYCH I LICZBA STACJI

WOJEWÓDZTWA a – linie normalnotorowe b – linie szerokotorowe c – linie wąskotorowe	Ogółem		Z ogółem przypada na linie: zelektryfikowane		Liczba stacji kolejowych		
	razem	w tym linie o znaczeniu państwowym	dwutorowe i o większej liczbie torów	razem	w tym dwutorowe i o większej liczbie torów	ogółem	w tym węzłowych
	[km] (z dokładnością do 1 km)					[szt.]	
0	1	2	3	4	5	6	7
OGÓLEM	a 01						
	b 02						
	c 03						
Dolnośląskie	a 04						
	b 05						
	c 06						
Kujawsko-pomorskie	a 07						
	b 08						
	c 09						
Lubelskie	a 10						
	b 11						
	c 12						
Lubuskie	a 13						
	b 14						
	c 15						
Łódzkie	a 16						
	b 17						
	c 18						
Małopolskie	a 19						
	b 20						
	c 21						
Mazowieckie	a 22						
	b 23						
	c 24						
Opolskie	a 25						
	b 26						
	c 27						

**Dział 1. DŁUGOŚĆ EKSPLOATOWANYCH LINII KOLEJOWYCH I LICZBA STACJI (dokończenie)**

WOJEWÓDZTWA a – linie normalnotorowe b – linie szerokotorowe c – linie wąskotorowe	Ogółem		Z ogółem przypada na linię: zelektryfikowane			Liczba stacji kolejowych		
	razem	w tym linii o znaczeniu państwowym	dwutorowe i o większej liczbie torów	zelektryfikowane		ogółem	w tym węzłowych	
				razem	w tym dwutorowe i o większej liczbie torów			
[km] (z dokładnością do 1 km)			[szt.]					
0		1	2	3	4	5	6	7
Podkarpackie	a	28						
	b	29						
	c	30						
Podlaskie	a	31						
	b	32						
	c	33						
Pomorskie	a	34						
	b	35						
	c	36						
Śląskie	a	37						
	b	38						
	c	39						
Świętokrzyskie	a	40						
	b	41						
	c	42						
Warmińsko-mazurskie	a	43						
	b	44						
	c	45						
Wielkopolskie	a	46						
	b	47						
	c	48						
Zachodniopomorskie	a	49						
	b	50						
	c	51						

**Dział 2. LICZBA PRACUJĄCYCH I WYDATKI NA INFRASTRUKTURĘ<sup>a)</sup> KOLEJOWĄ**

Liczba pracujących <sup>b)</sup> według stanu w dniu 31.XII			Wydatki na infrastrukturę kolejową w tys. zł	
ogółem		w tym pracownicy utrzymania infrastruktury	nakłady inwestycyjne <sup>c)</sup>	nakłady bieżące <sup>d)</sup>
razem	w tym kobiety			
1	2	3	4	5

<sup>a)</sup> Infrastruktura – grunty, trwałe budowle, budynki, mosty i tunele oraz trwałe wbudowane instalacje (sygnalizacyjne, telekomunikacyjne), linie nośne sieci trakcyjnej, podstacje elektryczne itp. <sup>b)</sup> Dla podmiotów, w których transport kolejowy stanowi przeważającą działalność, podać liczbę pracujących w całej firmie, natomiast dla podmiotów o innej przeważającej działalności niż transport kolejowy podać liczbę pracujących przypadającą wyłącznie na działalność związaną z transportem kolejowym. <sup>c)</sup> Nakłady na nowe obiekty infrastruktury lub ulepszenie istniejących (przebudowa, rozbudowa, rekonstrukcja lub modernizacja) poniesione w roku. <sup>d)</sup> Wydatki na utrzymanie infrastruktury w sprawności poniesione w roku.

**Dział 3. DWORCE KOLEJOWE**

WOJEWÓDZTWA		Ogółem	W tym przystosowane do obsługi osób niepełnosprawnych
0	1	2	3
OGÓLEM	01		
Dolnośląskie	02		
Kujawsko-pomorskie	03		
Lubelskie	04		
Lubuskie	05		
Łódzkie	06		
Małopolskie	07		
Mazowieckie	08		
Opolskie	09		
Podkarpackie	10		
Podlaskie	11		
Pomorskie	12		
Śląskie	13		
Świętokrzyskie	14		
Warmińsko-mazurskie	15		
Wielkopolskie	16		
Zachodniopomorskie	17		

## DANE UZUPEŁNIAJĄCE


Wyszczególnienie			Linie		
			normalnotorowe	szerokotorowe	wąskotorowe
0			[km] (z dokładnością do 1 km)		
			1	2	3
Z wierszy 01 lub 02, lub 03 rubryka 1 w <b>dziale 1</b> przypada na długość linii:	wyłącznie dla ruchu pasażerskiego	01			
	wyłącznie dla ruchu towarowego	02			
	mieszanych (ruch towarowy i pasażerski)	03			
	z automatyczną sygnalizacją (blokadą liniową)	04			
	w tym z blokadą samoczynną	05			
	w sieci TEN	06			
	o prędkości od 120 do 160 km/h	07			
	o prędkości powyżej 160 km/h	08			
Z wierszy 01 lub 02, lub 03 rubryka 4 w <b>dziale 1</b> przypada na długość linii zelektryfikowanych o napięciu w sieci:	DC 3000V	09			
	DC 1500V	10			
	DC 600V	11			
	pozostałym (podać jakim) . . . . . . . . . .	12			
Całkowita długość torów eksploatowanych (łącznie z bocznicami)		13			
w tym zelektryfikowane		14			

(e-mail osoby sporządzającej sprawozdanie – WYPEŁNIAĆ WIELKIMI LITERAMI)

(imię, nazwisko i telefon osoby  
sporządzającej sprawozdanie)

(miejsowość, data)

(pieczęćka imienna i podpis osoby  
działającej w imieniu sprawozdawcy)

 <b>GŁÓWNY URZĄD STATYSTYCZNY</b> , al. Niepodległości 208, 00-925 Warszawa <span style="float: right;"><i>www.stat.gov.pl</i></span>		
Nazwa i adres jednostki sprawozdawczej	<b>TK-6</b> <b>Zestawienie tabelaryczne  z danymi o taborze kolejowym</b>	Adresat: Główny Urząd Statystyczny
Numer identyfikacyjny - REGON	<b>za rok 2011</b>	Przekazać do 20 kwietnia 2012 r.

Obowiązek przekazywania danych statystycznych wynika z art. 30 pkt 3 ustawy z dnia 29 czerwca 1995 r. o statystyce publicznej (Dz. U. Nr 88, poz. 439, z późn. zm.) oraz rozporządzenia Rady Ministrów z dnia 9 listopada 2010 r. w sprawie programu badań statystycznych statystyki publicznej na rok 2011 (Dz. U. Nr 239, poz. 1594, z późn. zm.).

*(e-mail sekretariatu dyrektora/prezesa firmy – WYPEŁNIAĆ WIELKIMI LITERAMI)*

### Dział 1. TABOR TRAKCYJNY KOLEI NORMALNOTOROWYCH/SZEROKOTOROWYCH

Wyszczególnienie			Stan <sup>o)</sup> w dniu 31 XII		Liczba zakupionych lub zmodernizowanych jednostek taboru w ciągu roku	
			w sztukach	moc w kW	w sztukach	moc w kW
0			1	2	3	4
Lokomotywy	elektryczne	01				
	w tym o mocy większej niż 110 kW	02				
	spalinowe	03				
	w tym o mocy większej niż 110 kW	04				
Elektryczne zespoły trakcyjne		05				
w tym:	4-wagonowe	06				
	3-wagonowe	07				
	2-wagonowe	08				
	autobusy szynowe	09				
Spalinowe wagony silnikowe		10				
w tym autobusy szynowe		11				

<sup>o)</sup> Pojazdy w eksploatacji sprawozdawcy wpisane do rejestru pojazdów szynowych, łącznie z przekazanymi do naprawy i znajdującymi się w naprawie oraz przebywającymi okresowo poza granicami kraju i pojazdami eksploatowanymi na podstawie umów, np. leasingu, kredytu; bez pojazdów przekazanych innym podmiotom.

**Dział 2. WAGONY OSOBOWE KOLEI NORMALNOTOROWYCH/SZEROKOTOROWYCH**

Wyszczególnienie		Stan <sup>a)</sup> w dniu 31 XII		Liczba zakupionych lub zmodernizowanych wagonów w ciągu roku	
		w sztukach	liczba miejsc pasażerskich	w sztukach	liczba miejsc pasażerskich
0		1	2	3	4
Wagony pasażerskie razem ( <i>wiersze 02+04</i> ) <sup>b)</sup>	01				
Wagony do przewozu podróżnych	02				
w tym przystosowane do przewozu osób niepełnosprawnych	03				
Wagony w zespołach trakcyjnych i silnikowych <sup>c)</sup>	04				
w tym przystosowane do przewozu osób niepełnosprawnych	05				
Z wiersza 01 przypada na wagony:	I klasy	06			
	II klasy	07			
	mieszanej klasy	08			
	w tym miejsc pasażerskich II klasy	09			
	kuszetki	10			
	sypialne	11			
	wagony restauracyjne (łącznie z barowymi)	12			
salonki	13				
Wagony bagażowe	14				
Autokuszetki	15				
Wagony pozostałe <sup>d)</sup>	16				

<sup>a)</sup> Wagony w eksploatacji sprawozdawcy wpisane do rejestru pojazdów szynowych, łącznie z przekazanymi do naprawy i znajdującymi się w naprawie oraz wagonami eksploatowanymi na podstawie umów, np. leasingu, kredytu; bez wagonów przekazanych innym podmiotom. <sup>b)</sup> Bez wagonów bagażowych, autokuszetek i pozostałych. <sup>c)</sup> Łącznie z autobusami szynowymi. <sup>d)</sup> Służbowe, specjalne.

**Dział 3. WAGONY TOWAROWE KOLEI NORMALNOTOROWYCH/SZEROKOTOROWYCH**

Wyszczególnienie		Stan <sup>a)</sup> w dniu 31 XII				Liczba zakupionych lub zmodernizowanych wagonów w ciągu roku	
		ogółem		w tym prywatne <sup>b)</sup>		w sztukach	ładowność w tonach
		w sztukach	ładowność w tonach	w sztukach	ładowność w tonach		
0		1	2	3	4	5	6
Ogółem ( <i>wiersze 02+04+06+08+09+10+11</i> )	01						
Kryte razem	02						
w tym specjalnej budowy	03						
Węglarki razem	04						
w tym specjalnej budowy	05						
Platformy razem	06						
w tym specjalnej budowy	07						
Cysterny	08						
Chłodnie	09						
Wagony z dachami odchylnymi	10						
Wagony specjalne	11						

<sup>a)</sup> Wagony w eksploatacji sprawozdawcy wpisane do rejestru pojazdów szynowych, łącznie z przekazanymi do naprawy i znajdującymi się w naprawie oraz przebywającymi okresowo poza granicami kraju i wagonami eksploatowanymi na podstawie umów, np. leasingu, kredytu; bez wagonów przekazanych innym podmiotom. <sup>b)</sup> Wagony niebędące pojazdami przewoźnika kolejowego.



**Dział 4. ILOSTAN INWENTARZOWY TABORU KOLEJOWEGO WĄSKOTOROWEGO – stan w dniu 31 XII**

Wyszczególnienie			Wykonanie
0			1
Lokomotywy o mocy większej niż 110 kW	spalinowe	szt.	01
		moc w kW	02
	parowe	szt.	03
		moc w kW	04
Spalinowe wagony silnikowe	szt.	05	
	moc w kW	06	
	liczba miejsc pasażerskich	07	
Wagony do przewozu podróźnych	szt.	08	
	liczba miejsc pasażerskich	09	
w tym wagony II klasy	szt.	10	
	liczba miejsc pasażerskich	11	

Wyszczególnienie			Wykonanie
0			1
Wagony bagażowe		szt.	12
Wagony towarowe		szt.	13
		ładowność w tonach	14
w tym	kryte	szt.	15
		ładowność w tonach	16
	węglarki	szt.	17
		ładowność w tonach	18
	platformy	szt.	19
		ładowność w tonach	20

**Dział 5. WYDATKI NA TABOR KOLEJOWY**

Nakłady inwestycyjne <sup>a)</sup>	Nakłady bieżące <sup>b)</sup>
w tys. zł	
1	2

<sup>a)</sup> Na zakup nowego taboru oraz modernizację taboru kolejowego. <sup>b)</sup> Na utrzymanie taboru kolejowego w sprawności.

**Dział 6. LICZBA PRACUJĄCYCH<sup>a)</sup> – stan w dniu 31 XII**

Ogółem		Pracownicy			
razem	w tym kobiety	ruchu i przewozów <sup>b)</sup>	trakcji i taboru <sup>c)</sup>	utrzymania infrastruktury <sup>d)</sup>	pozostałej działalności
1	2	3	4	5	6


<sup>a)</sup> Dla podmiotów, w których transport kolejowy stanowi przeważającą działalność, podać liczbę pracujących w całej firmie, natomiast dla podmiotów o innej przeważającej działalności niż transport kolejowy podać liczbę pracujących przypadającą wyłącznie na działalność związaną z transportem kolejowym. <sup>b)</sup> Pracownicy stacji (z wyłączeniem osób obsługujących systemy sterowania ruchem i bezpieczeństwa), załogi pociągów (z wyłączeniem załóg jednostek trakcyjnych). <sup>c)</sup> Załogi jednostek trakcyjnych, pracownicy warsztatów naprawy taboru. <sup>d)</sup> Pracownicy ciągłego utrzymania i nadzoru tras (łącznie z osobami obsługującymi systemy sterowania i bezpieczeństwa).

(e-mail osoby sporządzającej sprawozdanie – WYPEŁNIĆ WIELKIMI LITERAMI)

(imię, nazwisko i telefon osoby sporządzającej sprawozdanie)

(miejscowość, data)

(pieczęćka imienna i podpis osoby działającej w imieniu sprawozdawcy)

 <b>GŁÓWNY URZĄD STATYSTYCZNY</b> , al. Niepodległości 208, 00-925 Warszawa <span style="float: right;"><i>www.stat.gov.pl</i></span>		
Nazwa i adres jednostki sprawozdawczej	<b>TK-7</b> <b>Zestawienie tabelaryczne</b> <b>z danymi o wypadkach</b> <b>kolejowych</b>	Adresat: Główny Urząd Statystyczny
Numer identyfikacyjny - REGON	<hr/> <b>za rok 2011</b>	Przekazać do 5 kwietnia 2012 r.

**Obowiązek przekazywania danych statystycznych wynika z art. 30 pkt 3 ustawy z dnia 29 czerwca 1995 r. o statystyce publicznej (Dz. U. Nr 88, poz. 439, z późn. zm.) oraz rozporządzenia Rady Ministrów z dnia 9 listopada 2010 r. w sprawie programu badań statystycznych statystyki publicznej na rok 2011 (Dz. U. Nr 239, poz. 1594, z późn. zm.).**

*(e-mail sekretariatu dyrektora/przesa firmy – WYPEŁNIAĆ WIELKIMI LITERAMI)*

Symbol rodzaju przeważającej działalności wg PKD 2007

### Dział 1. LICZBA WYPADKÓW I OFIAR WYPADKÓW

Wyszczególnienie	Ogółem	Przyczyny wypadków						inne	
		kolizje	wykoleje- nia	zdarzenia na przejaz- dach	zdarzenia z udziałem osób spowodowane przez pojazdy kolejowe będące w ruchu (poza przejazdami)		pożary pojazdów kolejowych		
					razem	w tym wskakiwa- nie i wys- skakiwanie z pociągu podczas ruchu pociągu			
0	1	2	3	4	5	6	7	8	
Liczba wypadków ogółem	01								
w tym poważne wypadki	02								
Liczba ofiar śmiertelnych (bez samobójstw) – ogółem (wiersze od 04 do 06)	03								
pasażerowie	04								
pracownicy kolei	05								
pozostali	06								
Liczba osób poważnie poszkodowanych (bez prób samobójczych) – ogółem (wiersze od 08 do 10)	07								
pasażerowie	08								
pracownicy kolei	09								
pozostali	10								

### Dział 2. LICZBA WYPADKÓW Z UDZIAŁEM TOWARÓW NIEBEZPIECZNYCH


Ogółem	W tym liczba wypadków, w których towary niebezpieczne skaziły środowisko
1	2

*(e-mail osoby sporządzającej sprawozdanie – WYPEŁNIAĆ WIELKIMI LITERAMI)*

(imię, nazwisko i telefon osoby  
sporządzającej sprawozdanie)

(miejscowość, data)

(pieczęć imienna i podpis osoby  
działającej w imieniu sprawozdawcy)

 <b>GŁÓWNY URZĄD STATYSTYCZNY</b> , al. Niepodległości 208, 00-925 Warszawa		<a href="http://www.stat.gov.pl">www.stat.gov.pl</a>
Nazwa i adres jednostki sprawozdawczej	<b>TL-1</b> <b>Zestawienie tabelaryczne z danymi o liczbie zarejestrowanej floty lotniczej w ULC – dane zagregowane</b>	Adresat: Główny Urząd Statystyczny
Numer identyfikacyjny - REGON	<b>wg stanu w dniu 31 XII 2011 r.</b>	Przekazać do 27 lutego 2012 r.

Obowiązek przekazywania danych statystycznych wynika z art. 30 pkt 3 ustawy z dnia 29 czerwca 1995 r. o statystyce publicznej (Dz. U. Nr 88, poz. 439, z późn. zm.) oraz rozporządzenia Rady Ministrów z dnia 9 listopada 2010 r. w sprawie programu badań statystycznych statystyki publicznej na rok 2011 (Dz. U. Nr 239, poz. 1594, z późn. zm.).

(e-mail sekretariatu dyrektora/prezesa firmy – WYPEŁNIĆ WIELKIMI LITERAMI)

### Dział 1. SAMOLOTY

Wyszczególnienie	Ogółem (rubryki od 2 do 5)	Transport zarobkowy	Pozostałe jednostki	Transport zarobkowy	Pozostałe jednostki
		o masie startowej do 9 ton		o masie startowej powyżej 9 ton	
0	1	2	3	4	5
Odrzutowe (wiersze od 02 do 06)	01				
1-silnikowe	02				
2-silnikowe	03				
3-silnikowe	04				
4-silnikowe	05				
6-silnikowe	06				
Turbośmigłowe (wiersze od 08 do 11)	07				
1-silnikowe	08				
2-silnikowe	09				
3-silnikowe	10				
4-silnikowe	11				
Śmigłowe (wiersze od 13 do 16)	12				
1-silnikowe	13				
2-silnikowe	14				
3-silnikowe	15				
4-silnikowe	16				

### Dział 2. ŚMIGŁOWCE

Wyszczególnienie	Ogółem (rubryki od 2 do 5)	Transport zarobkowy	Pozostałe jednostki	Transport zarobkowy	Pozostałe jednostki
		o masie startowej do 3,2 tony		o masie startowej powyżej 3,2 tony	
0	1	2	3	4	5
Turbinowe (wiersze od 2 do 4)	1				
1-silnikowe	2				
2-silnikowe	3				
3-silnikowe	4				
Tłokowe (wiersze od 6 do 8)	5				
1-silnikowe	6				
2-silnikowe	7				
3-silnikowe	8				

**Dział 3. DUŻE SAMOLOTY WEDŁUG TYPÓW<sup>a)</sup>**

TYPY SAMOLOTÓW		Liczba samolotów	
		transportu zarobkowego	pozostałych jednostek
0		1	2
OGÓLEM (wiersze od 02 do 21)	01		
AN – 26	02		
ATR – 42	03		
ATR – 72	04		
BOEING 737 – 300	05		
BOEING 737 – 400	06		
BOEING 737 – 500	07		
BOEING 737 – 800	08		
BOEING 767 – 200	09		
BOEING 767 – 300	10		
BOEING 757 – 200	11		
BOEING 787	12		
BOEING 747	13		
EMBRAER – 145	14		
EMBRAER – 170	15		
EMBRAER – 175	16		
SAAB 340	17		
INNE (podać jakie)	18		
	19		
	20		
	21		


<sup>a)</sup> O masie startowej 9 ton i większej.

(e-mail osoby sporządzającej sprawozdanie – WYPEŁNIAĆ WIELKIMI LITERAMI)

(imię, nazwisko i telefon osoby  
sporządzającej sprawozdanie)

(miejsceowość, data)

(pieczęć imienna i podpis osoby  
działającej w imieniu sprawozdawcy)

 <b>GŁÓWNY URZĄD STATYSTYCZNY</b> , al. Niepodległości 208, 00-925 Warszawa <span style="float: right;">www.stat.gov.pl</span>		
Nazwa i adres jednostki sprawozdawczej  Główny Inspektorat Jakości Handlowej Artykułów Rolno-Spożywczych	<b>Z.2.GIJHARS</b>  <b>Dane zbiorcze o powierzchni i zbiorach chmielu, odmianach, liczbie plantacji i plantatorów – dane zagregowane według województw</b>  <hr/> <b>za rok 2011</b>	Adresat:  Główny Urząd Statystyczny  Termin przekazania do 28 marca 2012 r. (powierzchnia) do 27 kwietnia 2012 r. (zbiory)

Obowiązek przekazywania danych statystycznych wynika z art. 30 pkt 3 ustawy z dnia 29 czerwca 1995 r. o statystyce publicznej (Dz. U. Nr 88, poz. 439, z późn. zm.) oraz rozporządzenia Rady Ministrów z dnia 9 listopada 2010 r. w sprawie programu badań statystycznych statystyki publicznej na rok 2011 (Dz. U. Nr 239, poz. 1594, z późn. zm.).

*(e-mail sekretariatu dyrektora/prezesa firmy – WYPEŁNIAĆ WIELKIMI LITERAMI)*

**Tab. 1. Liczba plantatorów chmielu, plantacji chmielu, powierzchnia plantacji według województw**

Województwa		Liczba plantatorów	Liczba plantacji	Powierzchnia plantacji ogółem w ha	Powierzchnia plantacji w ha według odmian	
					goryczkowe	aromatyczne
0		1	2	3	4	5
Ogółem	01					
Dolnośląskie	02					
Kujawsko-pomorskie	03					
Lubelskie	04					
Lubuskie	05					
Łódzkie	06					
Małopolskie	07					
Mazowieckie	08					
Opolskie	09					
Podkarpackie	10					
Podlaskie	11					
Pomorskie	12					
Śląskie	13					
Świętokrzyskie	14					
Warmińsko-mazurskie	15					
Wielkopolskie	16					
Zachodniopomorskie	17					

**Tab. 2. Zbiory chmielu według województw**


Województwa		Zbiory ogółem w kg	Zbiory w kg (według odmian)	
			goryczkowe	aromatyczne
0		1	2	3
Ogółem	01			
Dolnośląskie	02			
Kujawsko-pomorskie	03			
Lubelskie	04			
Lubuskie	05			
Łódzkie	06			
Małopolskie	07			
Mazowieckie	08			
Opolskie	09			
Podkarpackie	10			
Podlaskie	11			
Pomorskie	12			
Śląskie	13			
Świętokrzyskie	14			
Warmińsko-mazurskie	15			
Wielkopolskie	16			
Zachodniopomorskie	17			

(e-mail osoby sporządzającej sprawozdanie – WYPEŁNIAC WIELKIMI LITERAMI)

(imię, nazwisko i telefon osoby  
sporządzającej sprawozdanie)

(miejscowość, data)

(pieczęć imienna i podpis osoby  
działającej w imieniu sprawozdawcy)

 <b>GŁÓWNY URZĄD STATYSTYCZNY</b> , al. Niepodległości 208, 00-925 Warszawa <span style="float: right;"><a href="http://www.stat.gov.pl">www.stat.gov.pl</a></span>		
Nazwa i adres jednostki sprawozdawczej  Agencja Rynku Rolnego	<b>Z.3.ARR</b>  <b>Dane zbiorcze o powierzchni i zbiorach buraków cukrowych przeznaczonych do produkcji cukru według producentów i województw – dane zagregowane</b>	Adresat: Główny Urząd Statystyczny
	<hr/> <b>za rok 2011</b>	Termin przekazania do 28 marca 2012 r.

Obowiązek przekazywania danych statystycznych wynika z art. 30 pkt 3 ustawy z dnia 29 czerwca 1995 r. o statystyce publicznej (Dz. U. Nr 88, poz. 439, z późn. zm.) oraz rozporządzenia Rady Ministrów z dnia 9 listopada 2010 r. w sprawie programu badań statystycznych statystyki publicznej na rok 2011 (Dz. U. Nr 239, poz. 1594, z późn. zm.).

*(e-mail sekretariatu dyrektora/przesa firmy – WYPELNIĄĆ WIELKIMI LITERAMI)*

**Tab. 1. Powierzchnia uprawy i zbiory buraków cukrowych<sup>a)</sup>**

Nazwa producenta cukru		Powierzchnia uprawy w ha	Zbiory w t
0		1	2
	01		
	02		
	03		
	04		
	05		
	06		
	07		
	08		
	09		
	10		
	11		
	12		
	13		
	14		
	15		
	16		
	17		
	18		
	19		
	20		

<sup>a)</sup> Przeznaczonych do produkcji cukru.

**Tab. 2. Powierzchnia uprawy buraków cukrowych<sup>a)</sup> według województw**

Województwa		Powierzchnia uprawy w ha
0		1
Ogółem	01	
Dolnośląskie	02	
Kujawsko-pomorskie	03	
Lubelskie	04	
Lubuskie	05	
Łódzkie	06	
Małopolskie	07	
Mazowieckie	08	
Opolskie	09	
Podkarpackie	10	
Podlaskie	11	
Pomorskie	12	
Śląskie	13	
Świętokrzyskie	14	
Warmińsko-mazurskie	15	
Wielkopolskie	16	
Zachodniopomorskie	17	

<sup>a)</sup> Przeznaczonych do produkcji cukru.**Tab. 3. Zbiory buraków cukrowych<sup>a)</sup> według województw**

Województwa		Zbiory w t
0		1
Ogółem	01	
Dolnośląskie	02	
Kujawsko-pomorskie	03	
Lubelskie	04	
Lubuskie	05	
Łódzkie	06	
Małopolskie	07	
Mazowieckie	08	
Opolskie	09	
Podkarpackie	10	
Podlaskie	11	
Pomorskie	12	
Śląskie	13	
Świętokrzyskie	14	
Warmińsko-mazurskie	15	
Wielkopolskie	16	
Zachodniopomorskie	17	

<sup>a)</sup> Przeznaczonych do produkcji cukru.

(e-mail osoby sporządzającej sprawozdanie – WYPEŁNIAĆ WIELKIMI LITERAMI)

(imię, nazwisko i telefon osoby  
sporządzającej sprawozdanie)

(miejsowość, data)

(pieczęć imienna i podpis osoby  
działającej w imieniu sprawozdawcy)



<b>GLS</b> GŁÓWNY URZĄD STATYSTYCZNY, al. Niepodległości 208, 00-925 Warszawa		<a href="http://www.stat.gov.pl">www.stat.gov.pl</a>
Nazwa i adres jednostki sprawozdawczej Państwowy Instytut Geologiczny	<b>ZOŚ-4</b> Zestawienie tabelaryczne monitoring zasobów eksploatacyjnych wód podziemnych, zasobów wód lecznicznych i termalnych – dane zagregowane	Główny Urząd Statystyczny Departament Badań Regionalnych i Środowiska
Numer identyfikacyjny – REGON	<b>za rok 2011</b>	Przekazać raz w roku do 31 maja 2012 r.

Obowiązek przekazywania danych statystycznych wynika z art. 30 pkt 3 ustawy z dnia 29 czerwca 1995 r. o statystyce publicznej (Dz. U. Nr 88, poz. 439, z późn. zm.) oraz rozporządzenia Rady Ministrów z dnia 9 listopada 2010 r. w sprawie programu badań statystycznych statystyki publicznej na rok 2011 (Dz. U. Nr 239, poz. 1594, z późn. zm.).

(e-mail sekretariatu dyrektora/prezesa firmy – WYPEŁNIĆ WIELKIMI LITERAMI)

**Tablica 1. WYKAZ WÓD LECZNICZYCH, W TYM TERMALNYCH – W UKŁADZIE WOJEWÓDZKIM (wg stanu na 31.12.2011 r.) w m<sup>3</sup>/rok, m<sup>3</sup>/h**

Lp.	Nazwa złoża lub odwiertu w obrębie złoża nieudostępnionego	Typ wody*	Zasoby eksploatacyjne (m <sup>3</sup> /h)	Pobór (m <sup>3</sup> /rok)	Powiat
Złóża udokumentowane					
woj. ŚWIĘTOKRZYSKIE					
woj. WARMIŃSKO-MAZURSKIE					
woj. WIELKOPOLSKIE					
woj. ZACHODNIOPOMORSKIE					
woj. MAZOWIECKIE					
woj. OPOLSKIE					
woj. PODKARPACKIE					
woj. PODLASKIE					
woj. POMORSKIE					
woj. ŚLĄSKIE					
woj. DOLNOŚLĄSKIE					

\*M – wody mineralne; S – wody słabo zmineralizowane; T – wody termalne; \*\* – zasoby objęte koncesją na eksploatację; b.d. – brak danych

**Tablica 1. WYKAZ WÓD LECZNICZYCH, W TYM TERMALNYCH – W UKŁADZIE WOJEWÓDZKIM  
(wg stanu na 31.12.2011 r.) w m<sup>3</sup>/rok, m<sup>3</sup>/h (dokończenie)**

Lp.	Nazwa złoża lub odwiertu w obrębie złoża nieudostępnionego	Typ wody*	Zasoby eksploatacyjne (m <sup>3</sup> /h)	Pobór (m <sup>3</sup> /rok)	Powiat
Złoża udokumentowane					
Woj. KUJAWSKO-POMORSKIE					
woj. LUBUSKIE					
woj. LUBELSKIE					
woj. ŁÓDZKIE					
woj. MAŁOPOLSKIE					

\*M – wody mineralne; S – wody słabo zmineralizowane; T – wody termalne; \*\* – zasoby objęte koncesją na eksploatację; b.d. – brak danych

**Tabela 2. ZESTAWIENIE USTALONYCH ZASOBÓW EKSPLOATACYJNYCH ZWYKŁYCH WÓD  
PODZIEMNYCH W POLSCE W 2011 R.**

Województwo	Powierzchnia w km <sup>2</sup>	Zasoby eksploatacyjne							
		Ogółem w m <sup>3</sup> /h		Moduł zasobów m <sup>3</sup> /h/km <sup>2</sup>	Stan zasobów eksploatacyjnych w m <sup>3</sup> /h z utworów				
		Stan na 31.12.2011 r.	Przyrost- ubytek w 2011 r.		czwarto- rzędowych	trzecio- rzędowych	kredowych	starszych	
0	1	2	3	4	5	6	7	8	
OGÓŁEM	01								
Dolnośląskie	02								
Kujawsko-pomorskie	03								
Lubelskie	04								
Lubuskie	05								
Łódzkie	06								
Małopolskie	07								
Mazowieckie	08								
Opolskie	09								
Podkarpackie	10								
Podlaskie	11								
Pomorskie	12								
Śląskie	13								
Warmińsko-mazurskie	14								
Wielkopolskie	15								
Zachodniopomorskie	16								

(e-mail osoby sporządzającej sprawozdanie – WYPEŁNIAC WIELKIMI LITERAMI)

(imię, nazwisko i telefon osoby  
sporządzającej sprawozdanie)

(miejscowość, data)

(pieczęć imienna i podpis osoby  
działającej w imieniu sprawozdawcy)



Tabela 2. ZASOBY WÓD POWIERZCHNIOWYCH W KRAJU W 2011 R. BILANS ODPLYWU W POLSCE (dokończenie)


JEDNOSTKI HYDROGRAFICZNE		Powierzchnia dorzeczy rzek polskich w km <sup>2</sup>			Opad na obszar w grani- cach RP w mm	Odptyw ze zlewni/dorzecza w granicach RP		Dopływ wód spoza terytorium lub RP w mln m <sup>3</sup>	Opad na obszar łącznie z częścią poza gra- nicami RP w mm	Łączne zasoby wód płynących w mln m <sup>3</sup>
		całkowita	w grani- cach RP	za granicą RP		mln m <sup>3</sup>	mm			
0		1	2	3	4	5	6	7	8	9
Dorzecze górnej Wisły do ujścia Sanu		20								
w tym dorzecza	Przemszy	21								
	Soły	22								
	Skawy	23								
	Raby	24								
	Dunajca	25								
	Wisolki	26								
Dorzecze Sanu		27								
w tym dorzecze Wisolka		28								
Dorzecze środkowej Wisły od Sanu do ujścia Narwi		29								
w tym dorzecza	Wieprza	30								
	Pilicy	31								
Dorzecze Narwi		32								
w tym dorzecza	Biebrzy	33								
	Bugu	34								
	Wkry	35								
Dorzecze dolnej Wisły od Narwi do ujścia		36								
w tym dorzecza	Bzury	37								
	Drwęcy	38								
	Brdy	39								
<b>DORZECZE WISŁY</b>		40								
Zlewisko Zalewu Wiślanego		41								
w tym dorzecza	Pasłęki	42								
	Łyny (w granicach RP)	43								
<b>DORZECZE NIEMNA</b>		44								
<b>DORZECZE ŁABY</b>		45								
<b>DORZECZE DUNAJU</b>		46								
<b>DORZECZE DNIESTRU</b>		47								

(e-mail osoby sporządzającej sprawozdanie – WYPEŁNIAĆ WIELKIMI LITERAMI)

(imię, nazwisko i telefon osoby  
sporządzającej sprawozdanie)

(miejsowość, data)

(pieczęćka imienna i podpis osoby działającej  
w imieniu sprawozdawcy)

 <b>GŁÓWNY URZĄD STATYSTYCZNY</b> , al. Niepodległości 208, 00-925 Warszawa <span style="float: right;"><a href="http://www.stat.gov.pl">www.stat.gov.pl</a></span>		
Nazwa i adres jednostki sprawozdawczej  Główny Inspektorat Ochrony Środowiska	<b>ZOŚ-6</b> <b>Zestawienia tabelaryczne</b> <b>w zakresie jakości osadów dennych</b> <b>rzek i jezior, w tym zawartość metali</b> <b>ciężkich i związków organicznych –</b> <b>dane zagregowane</b>	Główny Urząd Statystyczny Departament Badań Regionalnych i Środowiska
Numer identyfikacyjny – REGON	<b>za rok 2011</b>	Przekazać raz w roku do 30 kwietnia 2012 r.

Obowiązek przekazywania danych statystycznych wynika z art. 30 pkt 3 ustawy z dnia 29 czerwca 1995 r. o statystyce publicznej (Dz. U. Nr 88, poz. 439, z późn. zm.) oraz rozporządzenia Rady Ministrów z dnia 9 listopada 2010 r. w sprawie programu badań statystycznych statystyki publicznej na rok 2011 (Dz. U. Nr 239, poz. 1594, z późn. zm.).

(e-mail sekretariatu dyrektora/prezesa firmy – WYPEŁNIAĆ WIELKIMI LITERAMI)

**Tabela 1. PARAMETRY STATYSTYCZNE ZAWARTOŚCI PIERWIASTKÓW W OSADACH JEZIORNICH W 2011 r.**  
Liczba prób.....

Pierwiastek	Limit detekcji	Wartość minimalna	Wartość maksymalna	Średnia arytmetyczna	Średnia geometryczna	Mediana
0	1	2	3	4	5	6
Srebro	01					
Arsen	02					
Bar	03					
Kadm	04					
Kobalt	05					
Chrom	06					
Miedź	07					
Rtęć	08					
Mangan	09					
Nikiel	10					
Ołów	11					
Stront	12					
Wanad	13					
Cynk	14					
Wapń	15					
Magnez	16					
Żelazo	17					
Fosfor	18					
Siarka	19					
Węgiel organiczny	20					

**Tabela 2. PARAMETRY STATYSTYCZNE ZAWARTOŚCI POLICHLOROWANYCH BIFENYLI W OSADACH RZECZNYCH W 2011 r. Liczba prób.....**

Kongener		Wartość minimalna	Wartość maksymalna	Średnia arytmetyczna	Średnia geometryczna	Mediana
		ppb				
0		1	2	3	4	5
PCB28	1					
PCB52	2					
PCB101	3					
PCB118	4					
PCB153	5					
PCB138	6					
PCB180	7					
<b>Suma</b>	8					

**Tabela 3. PARAMETRY STATYSTYCZNE ZAWARTOŚCI PESTYCYDÓW CHLOROORGANICZNYCH W OSADACH RZECZNYCH W 2011 r. Liczba prób .....**

Pestycyd		Wartość minimalna	Wartość maksymalna	Średnia arytmetyczna	Średnia geometryczna	Mediana
		ppb				
0		1	2	3	4	5
$\alpha$ -HCH	01					
$\beta$ -HCH	02					
$\gamma$ -HCH (lindan)	03					
$\delta$ -HCH	04					
Suma HCH	05					
Heptachlor	06					
Aldryna	07					
Epoksyd Heptachloru	08					
Endosulfan I	09					
Endosulfan II	10					
Dieldry-na	11					
Endryna	12					
p,p'-DDE	13					
p,p'-DDD	14					
p,p'-DDT	15					
Suma DDT+DDD+DDE	16					
Metoksychlor	17					
Suma pestycydów*	18					

\* Bez heptachloru i metoksychloru.

**Tabela 4. PARAMETRY STATYSTYCZNE ZAWARTOŚCI WIELOPIERŚCIENIOWYCH WĘGLOWODORÓW AROMATYCZNYCH W OSADACH RZECZNYCH W 2011 r. Liczba prób.....**

Węglowodór		Wartość minimalna	Wartość maksymalna	Średnia arytmetyczna	Średnia geometryczna	Mediana
		ppb				
0		1	2	3	4	5
Acenaftylen	01					
Acenaften	02					
Fluoren	03					
Fenantren	04					
Antracen	05					
Fluoranten	06					
Piren	07					
Benzo(a)antracen	08					
Chryzen	09					
Benzo(b)fluoranten	10					
Benzo(k)fluoranten	11					
Benzo(e)piren	12					
Benzo(a)piren	13					
Perylen	14					
Dibenzo(a,h)antracen	15					
Indeno(1,2,3-c,d)piren	16					
Benzo(ghi)perylene	17					
Σ WWA <sub>3</sub>	18					
Σ WWA <sub>4</sub>	19					
Σ WWA <sub>5</sub>	20					
Σ WWA <sub>6</sub>	21					
Σ WWA <sub>17</sub>	22					
Σ WWA <sub>EPA</sub>	23					
Σ WWA <sub>11</sub>	24					

Σ WWA<sub>3</sub> – suma 3-pierścieniowych WWA: (acenaftylen, acenaften, fluoren, fenantren, antracen).

Σ WWA<sub>4</sub> – suma 4-pierścieniowych WWA: (fluoranten, piren, chryzen, benzo(a)antracen).

Σ WWA<sub>5</sub> – suma 5-pierścieniowych WWA: (benzo[b]fluoranten, benzo[k]fluoranten, benzo[e]piren, benzo[a]piren, perylen, dibenzo[ah]antracen).

Σ WWA<sub>6</sub> – suma 6-pierścieniowych WWA: (indeno[1,2,3-cd]piren, benzo[ghi]perylene).

Σ WWA<sub>17</sub> – suma WWA<sub>3</sub> + suma WWA<sub>4</sub> + suma WWA<sub>5</sub> + suma WWA<sub>6</sub>.

Σ WWA<sub>EPA</sub> – suma acenaftylen, acenaften, fluorenu, fenantren, antracenu, fluorantenu, pirenu, benzo[a]antracenu, benzo[b]fluorantenu, benzo[k]fluorantenu, benzo[e]pirenu, benzo[a]pirenu, perylenu, dibenzo[ah]antracenu, indeno[1,2,3 cd]pirenu i benzo[ghi]perylene.

Σ WWA<sub>11</sub> – suma acenaftylen, acenaften, fluorenu, fenantren, antracenu, fluorantenu, pirenu, chryzen, benzo[a]antracenu, benzo[e]pirenu i dibenzo[ah]antracenu.

**Tabela 5. WYNIKI BADAŃ GEOCHEMICZNYCH OSADÓW WODNYCH RZEK I JEZIOR W 2011 r.  
PARAMETRY STATYSTYCZNE ZAWARTOŚCI PIERWIASTKÓW W OSADACH RZECZNYCH W 2011 r.  
Liczba prób .....**

Pierwiastek		Limit detekcji	Wartość minimalna	Wartość maksymalna	Średnia arytmetyczna	Średnia geometryczna	Mediana
0		1	2	3	4	5	6
Srebro	01						
Arsen	02						
Bar	03						
Kadm	04						
Kobalt	05						
Chrom	06						
Miedź	07						
Rtęć	08						
Mangan	09						
Nikiel	10						
Ołów	11						
Stront	12						
Wanad	13						
Cynk	14						
Wapń	15						
Magnez	16						
Żelazo	17						
Fosfor	18						
Siarka	19						
Węgiel organiczny	20						

(e-mail osoby sporządzającej sprawozdanie – WYPEŁNIAC WIELKIMI LITERAMI)

(imię, nazwisko i telefon osoby  
sporządzającej sprawozdanie)

(miejscowość, data)

(pieczęć imienna i podpis osoby  
działającej w imieniu sprawozdawcy)











**Tabela 5. LICZBA TERENÓW RODZINNYCH OGRODÓW DZIAŁKOWYCH  
wg stanu na dzień 31 grudnia 2011 r.**

Lp.	Okręgowy Zarząd PZD	ogółem	Stałe			Czasowe		
			razem	miejskie	podmiejskie	razem	miejskie	podmiejskie
<b>Ogółem</b>								

**Tabela 6. STAN ORGANIZACYJNY PZD WG WOJEWÓDZTW  
na dzień 31.12.2011 r.**


Lp.	Województwo	Liczba ROD	Liczba terenów	Powierzchnia ROD w ha	Liczba działek	Powierzchnia działek w ha
1	Dolnośląskie					
2	Kujawsko-pomorskie					
3	Lubelskie					
4	Lubuskie					
5	Łódzkie					
6	Małopolskie					
7	Mazowieckie					
8	Opolskie					
9	Podkarpackie					
10	Podlaskie					
11	Pomorskie					
12	Śląskie					
13	Świętokrzyskie					
14	Warmińsko-mazurskie					
15	Wielkopolskie					
16	Zachodniopomorskie					
<b>Ogółem</b>						

(e-mail osoby sporządzającej sprawozdanie – WYPEŁNIĆ WIELKIMI LITERAMI)

(imię, nazwisko i telefon osoby  
sporządzającej sprawozdanie)

(miejscowość, data)

(pieczęćka imienna i podpis osoby  
działającej w imieniu sprawozdawcy)

 <b>GŁÓWNY URZĄD STATYSTYCZNY</b> , al. Niepodległości 208, 00-925 Warszawa <span style="float: right;">www.stat.gov.pl</span>		
Nazwa i adres jednostki sprawozdawczej Polski Związek Pszczelarski	<b>ZOŚ-8</b> <b>Zestawienie tabelaryczne</b> <b>„Stan pszczelarstwa w Polsce”</b>	Główny Urząd Statystyczny Departament Badań Regionalnych i Środowiska
Numer identyfikacyjny – REGON	<b>za rok 2011</b>	Przekazać raz w roku do 29 sierpnia 2012 r.

**Obowiązek przekazywania danych statystycznych wynika z art. 30 pkt 3 ustawy z dnia 29 czerwca 1995 r. o statystyce publicznej (Dz. U. Nr 88, poz. 439, z późn. zm.) oraz rozporządzenia Rady Ministrów z dnia 9 listopada 2010 r. w sprawie programu badań statystycznych statystyki publicznej na rok 2011 (Dz. U. Nr 239, poz. 1594, z późn. zm.).**

*(e-mail sekretariatu dyrektora/prezesa firmy – WYPEŁNIAĆ WIELKIMI LITERAMI)*

Wyszczególnienie		2011
<b>Szacunkowa liczba pszczelarzy ogółem</b>		01
w tym: zrzeszonych		02
niezrzeszonych		03
<b>Szacunkowa liczba rodzin pszczelich ogółem</b>		04
w tym: zrzeszonych		05
niezrzeszonych		06
<b>Wiek pszczelarzy</b> (w odsetkach):	do 35 lat	07
	35 – 50 lat	08
	powyżej 50 lat	09
<b>Struktura pasiek</b> (w odsetkach):	do 5 pni	10
	od 6 do 10 pni	11
	od 11 do 20 pni	12
	od 21 do 50 pni	13
	od 51 do 80 pni	14
	od 81 do 150 pni	15
	powyżej 150 pni	16
Średnia ilość miodu pozyskiwana z 1 rodziny pszczelej:	w pasiekach powyżej 80 pni	17
	w pozostałych pasiekach	18

*(e-mail osoby sporządzającej sprawozdanie – WYPEŁNIAĆ WIELKIMI LITERAMI)*

(imię, nazwisko i telefon osoby sporządzającej sprawozdanie)

(miejsowość, data)

(pieczęć imienna i podpis osoby działającej w imieniu sprawozdawcy)