 <b>GŁÓWNY URZĄD STATYSTYCZNY</b> , al. Niepodległości 208, 00-925 Warszawa <span style="float: right;">www.stat.gov.pl</span>		
Nazwa i adres jednostki sprawozdawczej	<b>ŁP-1</b> <b>Zestawienie tabelaryczne</b> <b>z danymi o środkach</b> <b>technicznych w zakresie poczty</b> <b>i o usługach pocztowych</b> <b>w obrocie krajowym</b> <b>i zagranicznym</b> <hr/> <b>za rok 2012</b>	Adresat: Główny Urząd Statystyczny
Numer identyfikacyjny – REGON		Przekazać do 15 marca 2013 r.

Obowiązek przekazywania danych statystycznych wynika z art. 30 pkt 3 ustawy z dnia 29 czerwca 1995 r. o statystyce publicznej (Dz. U. Nr 88, poz. 439, z późn. zm.) oraz rozporządzenia Rady Ministrów z dnia 22 lipca 2011 r. w sprawie programu badań statystycznych statystyki publicznej na rok 2012 (Dz. U. Nr 173, poz. 1030, z późn. zm.).

(e-mail sekretariatu jednostki sporządzającej sprawozdanie – WYPEŁNIAC WIELKIMI LITERAMI)

#### Dział 1. ŚRODKI TECHNICZNE W ZAKRESIE POCZTY

Wyszczególnienie		Stan w dniu 31 XII w sztukach	
0		1	
Automatyczne urządzenia informacyjne		01	
Samochody używane w służbie pocztowej	własne i leasingowane	02	
	obce (należące do agentów)	03	
w tym bankowozy (z wierszy 02 i 03)		04	
Ciągniki i wózki elektryczne		05	
Stemplownice elektryczne		06	
Maszyny do frankowania przesyłek listowych czynne	u klientów poczty	07	
	w placówkach pocztowych	08	
Komputery PC		09	
Przenośniki mechaniczne		10	
Linie technologiczne do mechanicznego rozdziału	przesyłek listowych	11	
	paczek pocztowych	12	
	flatów (przesyłek listowych dużego formatu)	13	
	przesyłek niestandardowych	14	
Maszyny do przyjmowania przekazów pocztowych		15	
Automaty do sprzedaży znaczków		16	
Nadawcze skrzynki pocztowe w eksploatacji - ogółem		17	
w tym na wsi		18	



www.stat.gov.pl

Adresat:  
Główny Urząd Statystyczny

Przekazać do 15 marca 2013 r.

**LP-2**  
**Zestawienie tabelaryczne**  
**z danymi o usługach pocztowych i o liczbie**  
**placówek pocztowych**  
**za rok 2012**

**GŁÓWNY URZĄD STATYSTYCZNY**, al. Niepodległości 208, 00-925 Warszawa

Nazwa i adres jednostki sprawozdawczej \_\_\_\_\_

Numer identyfikacyjny – REGON \_\_\_\_\_

Obowiązek przekazywania danych statystycznych wynika z art. 30 pkt 3 ustawy z dnia 29 czerwca 1995 r. o statystyce publicznej (Dz. U. Nr 88, poz. 439, z późn. zm.) oraz rozporządzenia Rady Ministrów z dnia 22 lipca 2011 r. w sprawie programu badań statystycznych statystyki publicznej na rok 2012 (Dz. U. Nr 173, poz. 1030, z późn. zm.).

(e-mail sekretariatu jednostki sporządzającej sprawozdanie – WYPEŁNIAĆ WIELKIMI LITERAMI)


Województwa	Przesyłki listowe	Przesyłki listowe	Paczki pocztowe	Przekazy	Wpłaty na	Placówki pocztowe – stan w dniu	
	polecone nadane	z zadeklarowaną	nadane	pocztowe	rachunki bankowe	w miastach i na wsi	w tym na wsi
0	1	2	3	4	5	6	7
OGÓŁEM							
Dolnośląskie	01						
Kujawsko-pomorskie	02						
Lubelskie	03						
Lubuskie	04						
Łódzkie	05						
Małopolskie	06						
Mazowieckie	07						
Opolskie	08						
Podkarpackie	09						
Podlaskie	10						
Pomorskie	11						
Śląskie	12						
Świętokrzyskie	13						
Warmińsko-mazurskie	14						
Wielkopolskie	15						
Zachodniopomorskie	16						
	17						

(e-mail osoby sporządzającej sprawozdanie – WYPEŁNIAĆ WIELKIMI LITERAMI)

(imię, nazwisko i telefon osoby sporządzającej sprawozdanie)

(miejscowość, data)

(pieczęćka imienna i podpis osoby działającej w imieniu sprawozdawcy)

 <b>GŁÓWNY URZĄD STATYSTYCZNY</b> , al. Niepodległości 208, 00-925 Warszawa <span style="float: right;"><i>www.stat.gov.pl</i></span>		
Nazwa i adres jednostki sprawozdawczej	<b>ŁP-3</b>  <b>Zestawienie tabelaryczne z danymi o liczbie abonentów radia i telewizji</b>  <hr/> <b>za rok 2012</b>	Adresat: Główny Urząd Statystyczny
Numer identyfikacyjny – REGON		Przekazać do 15 marca 2013 r.

Obowiązek przekazywania danych statystycznych wynika z art. 30 pkt 3 ustawy z dnia 29 czerwca 1995 r. o statystyce publicznej (Dz. U. Nr 88, poz. 439, z późn. zm.) oraz rozporządzenia Rady Ministrów z dnia 22 lipca 2011 r. w sprawie programu badań statystycznych statystyki publicznej na rok 2012 (Dz. U. Nr 173, poz. 1030, z późn. zm.).

*(e-mail sekretariatu jednostki sporządzającej sprawozdanie – WYPEŁNIAC WIELKIMI LITERAMI)*


Województwa		Abonenci radia		Abonenci telewizji	
		ogółem	w tym na wsi	ogółem	w tym na wsi
0		1	2	3	4
OGÓŁEM	01				
Dolnośląskie	02				
Kujawsko-pomorskie	03				
Lubelskie	04				
Lubuskie	05				
Łódzkie	06				
Małopolskie	07				
Mazowieckie	08				
Opolskie	09				
Podkarpackie	10				
Podlaskie	11				
Pomorskie	12				
Śląskie	13				
Świętokrzyskie	14				
Warmińsko-mazurskie	15				
Wielkopolskie	16				
Zachodniopomorskie	17				

*(e-mail osoby sporządzającej sprawozdanie – WYPEŁNIAC WIELKIMI LITERAMI)*

.....  
(imię, nazwisko i telefon osoby  
sporządzającej sprawozdanie)

.....  
(miejsowość, data)

.....  
(pieczęćka imienna i podpis osoby  
działającej w imieniu sprawozdawcy)

 <b>GŁÓWNY URZĄD STATYSTYCZNY</b> , al. Niepodległości 208, 00-925 Warszawa		<a href="http://www.stat.gov.pl">www.stat.gov.pl</a>
Nazwa i adres jednostki sprawozdawczej	<b>ŁP-4</b> <b>Zestawienie tabelaryczne          z danymi o liczbie operatorów          pocztowych, usługach          pocztowych i placówkach          operatorów poza Poczta Polska</b>	Adresat: GŁÓWNY URZĄD STATYSTYCZNY
Nr identyfikacyjny – REGON		Przekazać do 31 maja 2013 r.
<b>za rok 2012</b>		

Obowiązek przekazywania danych statystycznych wynika z art. 30 pkt 3 ustawy z dnia 29 czerwca 1995 r. o statystyce publicznej (Dz. U. Nr 88, poz. 439, z późn. zm.) oraz rozporządzenia Rady Ministrów z dnia 22 lipca 2011 r. w sprawie programu badań statystycznych statystyki publicznej na rok 2012 (Dz. U. Nr 173, poz. 1030, z późn. zm.).

(e-mail sekretariatu jednostki sporządzającej sprawozdanie – WYPEŁNIAĆ WIELKIMI LITERAMI)

#### Dział 1. OPERATORZY POCZTOWI stan w dniu 31 XII

Obszar działania		Liczba operatorów pocztowych <sup>a)</sup>			
		ogółem (r.2+r.3+r.4)	działających na podstawie		
			zezwoleń	zezwoleń i wpisu do rejestru	wpisu do rejestru
0		1	2	3	4
Ogółem (w.2 do w.5)	1				
Zagranica	2				
Zagranica i kraj	3				
Kraj	4				
Lokalny	5				

<sup>a)</sup> Bez operatorów, którzy zawiesili swoją działalność.

#### Dział 2. USŁUGI POCZTOWE W OBROTCIE KRAJOWYM I ZAGRANICZNYM

Wyszczególnienie				Obrót krajowy	Obrót zagraniczny
0				1	2
Przesyłki ekspresowe <sup>a)</sup> (o wartości dodanej)	przesyłki listowe	w obszarze zastrzeżonym	1		
		poza obszarem zastrzeżonym	2		
	paczki <sup>b)</sup>		3		
Przesyłki niebędące przesyłkami ekspresowymi (o wartości dodanej)	przesyłki listowe	w obszarze zastrzeżonym	4		
		poza obszarem zastrzeżonym	5		
	paczki <sup>b)</sup>		6		

<sup>a)</sup> Usługa ekspresowa świadczona niezależnie od powszechnych usług pocztowych..

<sup>b)</sup> Świadczone na podstawie ustawy z dnia 12 czerwca 2003 r. – Prawo pocztowe (Dz. U. z 2008 r. Nr 189, poz. 1159, z późn. zm.).

**Dział 3. PLACÓWKI OPERATORÓW**  
stan w dniu 31 XII


Województwa		Ogółem	W tym w miastach
0		1	2
Ogółem	01		
Dolnośląskie	02		
Kujawsko-pomorskie	03		
Lubelskie	04		
Lubuskie	05		
Łódzkie	06		
Małopolskie	07		
Mazowieckie	08		
Opolskie	09		
Podkarpackie	10		
Podlaskie	11		
Pomorskie	12		
Śląskie	13		
Świętokrzyskie	14		
Warmińsko-mazurskie	15		
Wielkopolskie	16		
Zachodniopomorskie	17		

(e-mail osoby sporządzającej sprawozdanie – WYPEŁNIAC WIELKIMI LITERAMI)

(imię, nazwisko i telefon osoby  
sporządzającej sprawozdanie)

(miejsowość, data)

(pieczęćka imienna i podpis osoby  
działającej w imieniu sprawozdawcy)

 <b>GŁÓWNY URZĄD STATYSTYCZNY</b> , al. Niepodległości 208, 00-925 Warszawa <span style="float: right;"><a href="http://www.stat.gov.pl">www.stat.gov.pl</a></span>		
Nazwa i adres jednostki sprawozdawczej	<b>ŁT-1</b> <b>Zestawienie tabelaryczne z danymi o usługach telekomunikacyjnych</b> <hr/> <b>za rok 2012</b>	Adresat: Główny Urząd Statystyczny
Numer identyfikacyjny – REGON		Przekazać do 15 marca 2013 r.

Obowiązek przekazywania danych statystycznych wynika z art. 30 pkt 3 ustawy z dnia 29 czerwca 1995 r. o statystyce publicznej (Dz. U. Nr 88, poz. 439, z późn. zm.) oraz rozporządzenia Rady Ministrów z dnia 22 lipca 2011 r. w sprawie programu badań statystycznych statystyki publicznej na rok 2012 (Dz. U. Nr 173, poz. 1030, z późn. zm.).

(e-mail sekretariatu jednostki sporządzającej sprawozdanie – WYPEŁNIAĆ WIELKIMI LITERAMI)

**Dział 1. Połączenia telefoniczne wychodzące w obrocie krajowym (w tys. sztuk)**

Województwa		Ogółem <sup>a)</sup>	Lokalne i strefowe	Między-strefowe	Do sieci ruchomych	W technologii VoIP	Pozostałe
0		1	2	3	4	5	6
OGÓŁEM	01						
Dolnośląskie	02						
Kujawsko-pomorskie	03						
Lubelskie	04						
Lubuskie	05						
Łódzkie	06						
Małopolskie	07						
Mazowieckie	08						
Opolskie	09						
Podkarpackie	10						
Podlaskie	11						
Pomorskie	12						
Śląskie	13						
Świętokrzyskie	14						
Warmińsko-mazurskie	15						
Wielkopolskie	16						
Zachodniopomorskie	17						

<sup>a)</sup> Łącznie z połączeniami do sieci teleinformatycznych (WST=20), do usług (WST=70 i 80).

**Dział 2. Usługi telekomunikacyjne w obrocie krajowym i zagranicznym**

Wyszczególnienie		Liczba połączeń w tys. sztuk	Czas trwania połączeń w tys. minut	
0		1	2	
Połączenia telefoniczne wychodzące w obrocie krajowym ogółem <sup>a), b)</sup>		01		
w tym	lokalne i strefowe	02		
	międzystrefowe	03		
	do sieci ruchomych (komórkowych)	04		
	z siecią Internet w sposób komutowany za pomocą numeru dostępu do sieci teleinformatycznej AB=20xxxx	05		
	połączenia głosowe w technologii VoIP	do sieci ruchomych	06	
		do sieci stacjonarnych	07	
		wewnątrz sieci	08	
Połączenia telefoniczne w obrocie międzynarodowym <sup>a)</sup>	wychodzące z Polski	09		
	przychodzące do Polski	10		

<sup>a)</sup> Obejmuje wszystkie połączenia (ruch abonencki i połączenia międzyoperatorskie) realizowane przez centrale sprawozdawcy.

<sup>b)</sup> Łącznie z połączeniami do usług dostępu do sieci inteligentnych (WST=70 i 80).


(e-mail osoby sporządzającej sprawozdanie – WYPEŁNIAĆ WIELKIMI LITERAMI)

.....  
(imię, nazwisko i telefon osoby  
sporządzającej sprawozdanie)

.....  
(miejscowość, data)

.....  
(pieczęćka imienna i podpis osoby  
działającej w imieniu sprawozdawcy)



 <b>GŁÓWNY URZĄD STATYSTYCZNY</b> , al. Niepodległości 208, 00-925 Warszawa <span style="float: right;"><a href="http://www.stat.gov.pl">www.stat.gov.pl</a></span>		
Nazwa i adres jednostki sprawozdawczej	<b>ŁT-2</b> <b>Zestawienie tabelaryczne</b> <b>z danymi o łączach głównych</b> <b>i abonentach</b>	Adresat: Główny Urząd Statystyczny
Numer identyfikacyjny – REGON	<hr/> <b>za rok 2012</b>	Przekazać do 21 marca 2013 r.

Obowiązek przekazywania danych statystycznych wynika z art. 30 pkt 3 ustawy z dnia 29 czerwca 1995 r. o statystyce publicznej (Dz. U. Nr 88, poz. 439, z późn. zm.) oraz rozporządzenia Rady Ministrów z dnia 22 lipca 2011 r. w sprawie programu badań statystycznych statystyki publicznej na rok 2012 (Dz. U. Nr 173, poz. 1030, z późn. zm.).

*(e-mail sekretariatu jednostki sporządzającej sprawozdanie – WYPEŁNIAC WIELKIMI LITERAMI)*

### Dział 1. TELEFONICZNE ŁĄCZA GŁÓWNE – stan w dniu 31 XII

Województwa		W miastach i na wsi			W tym na wsi		
		ogółem		w tym konsumenci <sup>a)</sup>	ogółem		w tym konsumenci <sup>a)</sup>
		razem	w tym w dostęпах ISDN		razem	w tym w dostęпах ISDN	
0	1	2	3	4	5	6	
OGÓŁEM	01						
Dolnośląskie	02						
Kujawsko-pomorskie	03						
Lubelskie	04						
Lubuskie	05						
Łódzkie	06						
Małopolskie	07						
Mazowieckie	08						
Opolskie	09						
Podkarpackie	10						
Podlaskie	11						
Pomorskie	12						
Śląskie	13						
Świętokrzyskie	14						
Warmińsko-mazurskie	15						
Wielkopolskie	16						
Zachodniopomorskie	17						


<sup>a)</sup> Abonenci posiadający aparaty telefoniczne zainstalowane w mieszkaniach prywatnych.

**Dział 2. Łączy w technologii X-DSL – stan w dniu 31 XII**

Województwa		Liczba łączy				Liczba użytkowników			
		w miastach		na wsi		w miastach		na wsi	
		ogółem	w tym konsument <sup>a)</sup>	ogółem	w tym konsument <sup>a)</sup>	ogółem	w tym konsument <sup>a)</sup>	ogółem	w tym konsument <sup>a)</sup>
0		1	2	3	4	5	6	7	8
OGÓŁEM	01								
Dolnośląskie	02								
Kujawsko-pomorskie	03								
Lubelskie	04								
Lubuskie	05								
Łódzkie	06								
Małopolskie	07								
Mazowieckie	08								
Opolskie	09								
Podkarpackie	10								
Podlaskie	11								
Pomorskie	12								
Śląskie	13								
Świętokrzyskie	14								
Warmińsko-mazurskie	15								
Wielkopolskie	16								
Zachodniopomorskie	17								

<sup>a)</sup> Abonenci posiadający aparaty telefoniczne zainstalowane w mieszkaniach prywatnych.



 <b>GLÓWNY URZĄD STATYSTYCZNY</b> , al. Niepodległości 208, 00-925 Warszawa <span style="float: right;"><a href="http://www.stat.gov.pl">www.stat.gov.pl</a></span>	
Nazwa i adres jednostki sprawozdawczej	<b>ŁT-6</b> <b>Zestawienie tabelaryczne</b> <b>z danymi o stacjonarnej</b> <b>publicznej sieci telefonicznej</b> <b>oraz o usługach dostępu do</b> <b>sieci Internet</b> <hr/> <b>stan w dniu 31 XII 2012 r.</b>
Numer identyfikacyjny – REGON	
Adresat: Główny Urząd Statystyczny	
Przekazać: – dane wstępne do 30 kwietnia 2013 r. – dane ostateczne do 13 sierpnia 2013 r.	

Obowiązek przekazywania danych statystycznych wynika z art. 30 pkt 3 ustawy z dnia 29 czerwca 1995 r. o statystyce publicznej (Dz. U. Nr 88, poz. 439, z późn. zm.) oraz rozporządzenia Rady Ministrów z dnia 22 lipca 2011 r. w sprawie programu badań statystycznych statystyki publicznej na rok 2012 (Dz. U. Nr 173, poz. 1030, z późn. zm.).

(e-mail sekretariatu jednostki sporządzającej sprawozdanie – WYPEŁNIAC WIELKIMI LITERAMI)

### Dział 1. ŚRODKI TECHNICZNE W ZAKRESIE TELEFONII PRZEWODOWEJ

Wyszczególnienie	Jednostka miary		Stan na dzień
	0	1	31 XII
			2
Telefoniczna sieć miejscowa – ogółem	km	01	
	km-tor	02	
w tym kablowa	km	03	
	km-tor	04	
w tym światłowodowa	km	05	
	km-tor	06	
Telefoniczne centrale miejscowe cyfrowe ogółem	sztuk/HOST +WSA/	07	
	pojemność dostępu analogowych	08	
	pojemność dostępu ISDN BRA	09	
	pojemność dostępu ISDN PRA	10	
Telefoniczne centrale miejscowe cyfrowe na wsi	sztuk	11	
	pojemność dostępu analogowych	12	

Wyszczególnienie	Jednostka miary		W liczbach bezwzględnych
	0	1	2
Telefoniczne centrale miejscowe cyfrowe na wsi (dok.)	pojemność dostępu ISDN BRA	13	
	pojemność dostępu ISDN PRA	14	
Telefoniczne centrale międzystrefowe cyfrowe	sztuk	15	
	zakończenie łącza	16	
Telefoniczne łącza międzystrefowe i strefowe	łącze	17	
w tym międzystrefowe	łącze	18	
Z ogólnej liczby łączy (wiersz 17) łącza dzierżawione innym podmiotom	łącze	19	

### Dział 2. PRZEDSIĘBIORCY TELEKOMUNIKACYJNI

Wyszczególnienie	Liczba przedsiębiorców		
	wpisanych do rejestru przedsiębiorców telekomunikacyjnych	prowadzących działalność	
	0	1	
		2	
Usługi telefoniczne w sieci stacjonarnej	ruch lokalny	1	
	ruch międzystrefowy	2	
	ruch międzynarodowy	3	
	ogółem <sup>a)</sup>	4	
Usługi telefoniczne w sieci ruchomej		5	
Usługi telefoniczne w technologii VoIP		6	
Usługi dostępu do Internetu	za pomocą łączy komutowanych	7	
	przy wykorzystaniu łączy stałych dzierżawionych od innych operatorów	8	
	za pomocą eksploatowanej sieci transmisji danych	9	
	na bazie sieci telewizji kablowej	10	
	ogółem <sup>a)</sup>	11	

<sup>a)</sup> Przedsiębiorców, którzy świadczą kilka rodzajów usług jednocześnie (np. usługi telefoniczne w ruchu lokalnym i ruchu międzystrefowym, a dla usług dostępu do Internetu np. usługi za pomocą łączy komutowanych i łączy stałych), należy wykazać w wierszu „ogółem” tylko jeden raz.

**Dział 3. TELEFONICZNE ŁĄCZA GŁÓWNE**

Województwa		W miastach i na wsi			W tym na wsi		
		ogółem		w tym konsumenci	ogółem		w tym konsumenci
		razem	w tym łącza w dostęпах ISDN		razem	w tym łącza w dostęпах ISDN	
0		1	2	3	4	5	6
OGÓŁEM	01						
Dolnośląskie	02						
Kujawsko-pomorskie	03						
Lubelskie	04						
Lubuskie	05						
Łódzkie	06						
Małopolskie	07						
Mazowieckie	08						
Opolskie	09						
Podkarpackie	10						
Podlaskie	11						
Pomorskie	12						
Śląskie	13						
Świętokrzyskie	14						
Warmińsko-mazurskie	15						
Wielkopolskie	16						
Zachodniopomorskie	17						

**Dane uzupełniające**

Wyszczególnienie		W miastach	Na wsi
0		1	2
Łącza w sieci ISDN w mieszkaniach prywatnych	1		
Łącza w technologii xDSL	2		
Łącza światłowodowe (łącza abonenckie)	3		

Abonenci korzystający z usług w technologii VoIP ogółem	4	
---	---	--

**Dział 4. APARATY TELEFONICZNE OGÓLNODOSTĘPNE**

Województwa		Ogółem		W tym	
		razem	w tym liczba aparatów przystosowanych dla osób niepełnosprawnych	na monety	na karty z przedpłatą
0		1	2	3	4
<b>OGÓŁEM W MIASTACH I NA WSI</b> (wiersze od 02 do 17)	01				
Dolnośląskie	02				
Kujawsko-pomorskie	03				
Lubelskie	04				
Lubuskie	05				
Łódzkie	06				
Małopolskie	07				
Mazowieckie	08				
Opolskie	09				
Podkarpackie	10				
Podlaskie	11				
Pomorskie	12				
Śląskie	13				
Świętokrzyskie	14				
Warmińsko-mazurskie	15				
Wielkopolskie	16				
Zachodniopomorskie	17				
<b>RAZEM na wsi (wiersze od 19 do 34)</b>	18				
Dolnośląskie	19				
Kujawsko-pomorskie	20				
Lubelskie	21				
Lubuskie	22				
Łódzkie	23				
Małopolskie	24				
Mazowieckie	25				
Opolskie	26				
Podkarpackie	27				
Podlaskie	28				
Pomorskie	29				
Śląskie	30				
Świętokrzyskie	31				
Warmińsko-mazurskie	32				
Wielkopolskie	33				
Zachodniopomorskie	34				

**Dział 5. Łączna liczba użytkowników dostępu do Internetu**

Wyszczególnienie		Ogółem	W tym konsumenci	
0		1	2	
OGÓŁEM (wiersze od 02 do 13 lub od 14 do 29)		01		
Dostęp wdzwaniany (dial-up)		02		
Dostęp realizowany przez:	xDSL	03		
	TVK modem kablowy	04		
	lokalne sieci przewodowe LAN – Ethernet	05		
	łącza dzierżawione	06		
	stacjonarny dostęp bezprzewodowy – FWA	07		
	bezprzewodowe sieci WLAN	08		
	telekomunikacyjne urządzenia końcowe w sieciach ruchomych	GSM/UMTS	09	
		CDMA	10	
		LTE	11	
		inne	12	
	telekomunikacyjne urządzenia końcowe w sieciach ruchomych niebędące telefonami	GSM/UMTS	13	
		CDMA	14	
		LTE	15	
		WiMax	16	
		inne	17	
	łącza satelitarne	18		
	pozostałe technologie	19		
W województwach:		20		
Dolnośląskie				
Kujawsko-pomorskie		21		
Lubelskie		22		
Lubuskie		23		
Łódzkie		24		
Małopolskie		25		
Mazowieckie		26		
Opolskie		27		
Podkarpackie		28		
Podlaskie		29		
Pomorskie		30		
Śląskie		31		
Świętokrzyskie		32		
Warmińsko-mazurskie		33		
Wielkopolskie		34		
Zachodniopomorskie		35		

**Dział 6. Czas trwania połączeń w lokalizacji stacjonarnej (w tys. minut)**

		Ogółem	W tym konsumenci
0		1	2
OGÓLEM	1		
W tym połączenia: strefowe (łącznie z wewnątrzsieciowymi)	2		
międzystrefowe	3		
międzynarodowe	4		
do sieci ruchomych	5		
z siecią Internet poprzez dostęp wdzwaniany (dial-up)	6		
głosowe świadczone w technologii VoIP	7		
w tym międzynarodowe	8		
z numerami dostępu do usług sieci inteligentnych	9		

**Dział 7. Dane uzupełniające**

Wyszczególnienie		Liczba połączeń w tys. sztuk	Czas trwania połączeń w tys. minut
0		1	2
Połączenia telefoniczne wychodzące w obrocie krajowym ogółem	1		
Połączenia telefoniczne w obrocie międzynarodowym wychodzące z Polski	2		
Połączenia telefoniczne w obrocie międzynarodowym przychodzące do Polski	3		


(e-mail osoby sporządzającej sprawozdanie – WYPEŁNIAĆ WIELKIMI LITERAMI)

(imię, nazwisko i telefon osoby  
sporządzającej sprawozdanie)

(miejsowość, data)

(pieczęć imienna i podpis osoby  
działającej w imieniu sprawozdawcy)



 <b>GLÓWNY URZĄD STATYSTYCZNY</b> , al. Niepodległości 208, 00-925 Warszawa <span style="float: right;"><i>www.stat.gov.pl</i></span>		
Nazwa i adres jednostki sprawozdawczej	<b>ŁT-7</b> <b>Zestawienie tabelaryczne  z danymi o środkach  technicznych w zakresie  radiokomunikacji oraz  o abonentach telewizji kablowej</b> <hr/> <b>za rok 2012</b>	Adresat: Główny Urząd Statystyczny
Numer identyfikacyjny – REGON		Przekazać: – dane wstępne do 30 kwietnia 2013 r. – dane ostateczne do 13 sierpnia 2013 r.

Obowiązek przekazywania danych statystycznych wynika z art. 30 pkt 3 ustawy z dnia 29 czerwca 1995 r. o statystyce publicznej (Dz. U. Nr 88, poz. 439, z późn. zm.) oraz rozporządzenia Rady Ministrów z dnia 22 lipca 2011 r. w sprawie programu badań statystycznych statystyki publicznej na rok 2012 (Dz. U. Nr 173, poz. 1030, z późn. zm.).

*(e-mail sekretariatu jednostki sporządzającej sprawozdanie – WYPELNIAC WIELKIMI LITERAMI)*

### Dział 1. ŚRODKI TECHNICZNE W ZAKRESIE RADIOKOMUNIKACJI<sup>a</sup>

Wyszczególnienie	Jednostka miary		Ogółem
0	1	2	2
Radiofonia analogowa (stacje nadawcze) – emisja AM	szt.	01	
Radiofonia analogowa (stacje nadawcze) – emisja FM	szt.	02	
Radiofonia cyfrowa (stacje nadawcze) – emisja DRM	szt.	03	
Radiofonia cyfrowa (stacje nadawcze) – emisja DAB/DMB	szt.	04	
Telewizja analogowa (stacje nadawcze) – emisja D1/PAL	szt.	05	
w tym stacje retransmisyjne	szt.	06	
Telewizja cyfrowa (stacje nadawcze) – emisja DVB-T	szt.	07	
Telewizja mobilna (stacje nadawcze) – emisja DVB-H	szt.	08	
Telefonia stacjonarna	szt.	09	
Telefonia ruchoma CDMA	szt.	10	
Telefonia ruchoma zgodna z technologią 2G	szt.	11	
Telefonia ruchoma zgodna z technologią 3G	szt.	12	
Telefonia ruchoma zgodna z technologią wyższą niż 3G	szt.	13	
Sieci radiokomunikacji ruchomej lądowej	szt.	14	
Linie radiowe	szt.	15	
Radiokomunikacja stała lądowa typu punkt – wiele punktów	szt.	16	
Naziemne stacje satelitarne	szt.	17	

<sup>a</sup> Na podstawie pozwoleń wydawanych przez Prezesa Urzędu Komunikacji Elektronicznej.

Uwagi:

---



---



---



---



---



 <b>GŁÓWNY URZĄD STATYSTYCZNY</b> , al. Niepodległości 208, 00-925 Warszawa <span style="float: right;"><i>www.stat.gov.pl</i></span>		
Nazwa i adres jednostki sprawozdawczej	<b>MT-1</b> <b>Zestawienie tabelaryczne z danymi o działalności metra</b> <hr/> <b>za 2012 r.</b>	Adresat: Główny Urząd Statystyczny
Numer identyfikacyjny – REGON		Przekazać do 2 kwietnia 2013 r.

Obowiązek przekazywania danych statystycznych wynika z art. 30 pkt 3 ustawy z dnia 29 czerwca 1995 r. o statystyce publicznej (Dz. U. Nr 88, poz. 439, z późn. zm.) oraz rozporządzenia Rady Ministrów z dnia 22 lipca 2011 r. w sprawie programu badań statystycznych statystyki publicznej na rok 2012 (Dz. U. Nr 173, poz. 1030, z późn. zm.).

(e-mail sekretariatu jednostki sporządzającej sprawozdanie – WYPEŁNIAĆ WIELKIMI LITERAMI)

### Dział 1. SIEĆ METRA

stan w dniu 31 XII

Długość linii w km	1	
Liczba stacji	2	

### Dział 2. STAN I EKSPLOATACJA TABORU

Wagony (czołowe i pośrednie) Stan w dniu 31 XII	liczba	1	
	nominalna pojemność	2	
Przeciętna dzienna liczba wagonów		3	
Wagonokilometry		4	

### Dział 3. PRZEWOZY PASAŻERÓW

Liczba przewiezionych pasażerów w tys. (szacunkowo)	1	
---	---	--

(e-mail osoby sporządzającej sprawozdanie – WYPEŁNIAĆ WIELKIMI LITERAMI)

(imię, nazwisko i telefon osoby sporządzającej sprawozdanie)

(miejscowość, data)

(pieczęćka imienna i podpis osoby działającej w imieniu sprawozdawcy)


## Objaśnienia do zestawienia tabelarycznego z danymi o działalności metra (MT-1)

### Dział 2. Stan i eksploatacja taboru

1. W wierszu 2 należy podać nominalną pojemność wagonów, tj. maksymalną liczbę miejsc stojących i siedzących.
2. W wierszu 3 należy podać maksymalną dzienną liczbę wagonów kursujących przeciętnie dziennie w dni robocze.
3. W wierszu 4 należy podać liczbę wagonokilometrów przebytych przez wagony w dni robocze i święta w roku sprawozdawczym.

### Dział 3. Przewozy pasażerów

1. W wierszu 1 należy podać szacunkową liczbę pasażerów przewiezionych w roku sprawozdawczym. Liczbę pasażerów można oszacować np. na podstawie badań potoków pasażerskich.

 <b>GŁÓWNY URZĄD STATYSTYCZNY</b> , al. Niepodległości 208, 00-925 Warszawa <span style="float: right;">www.stat.gov.pl</span>		
Nazwa i adres jednostki sprawozdawczej	<b>PERN-1</b> <b>Zestawienie tabelaryczne</b> <b>z danymi o długości</b> <b>rurociągów i przetłaczaniu</b> <b>ropy i produktów naftowych</b> <hr/> <b>za rok 2012</b>	Adresat: Główny Urząd Statystyczny
Numer identyfikacyjny – REGON		Przekazać/wysłać w terminie do 28 lutego 2013 r.

Obowiązek przekazywania danych statystycznych wynika z art. 30 pkt 3 ustawy z dnia 29 czerwca 1995 r. o statystyce publicznej (Dz. U. Nr 88, poz. 439, z późn. zm.) oraz rozporządzenia Rady Ministrów z dnia 22 lipca 2011 r. w sprawie programu badań statystycznych statystyki publicznej na rok 2012 (Dz. U. Nr 173, poz. 1030, z późn. zm.).

(e-mail sekretariatu jednostki sporządzającej sprawozdanie – WYPEŁNIAĆ WIELKIMI LITERAMI)

### Dział 1. RUROCIĄGI DO PRZETŁACZANIA ROPY I PRODUKTÓW NAFTOWYCH

WYSZCZEGÓLNIENIE		Długość w km		Zdolność przesyłowa w tys. t/dobę <sup>a)</sup>
		budowlana	eksploatacyjna	
0		1	2	3
Rurociągi magistralne do przetłaczania ropy naftowej	1			
Rurociągi magistralne do przetłaczania produktów naftowych	2			

<sup>a)</sup> Maksymalna masa ropy lub produktów naftowych, która może być przetłoczona w ciągu doby. W przypadku rurociągów o różnej zdolności przesyłowej prosimy o podanie średniej zdolności dla rurociągów.

### Dział 2. PRZETŁOCZENIE ROPY I PRODUKTÓW NAFTOWYCH

WYSZCZEGÓLNIENIE		Przetłoczenie		
		w tonach	w tys. t•km	
0		1	2	
Ogółem (wiersz 02+wiersz 08)	01			
Ropa naftowa – ogółem	02			
w tym	eksport	03		
	import	z dostaw lądowych	04	
		z dostaw morskich	05	
	tranzyt	06		
	w tym przez Port Północny	07		
Produkty naftowe – ogółem (wiersz 09+wiersz 13)	08			
benzyna motorowa – razem	09			
w tym	eksport	10		
	import	11		
	tranzyt	12		
olej napędowy – razem	13			
w tym	eksport	14		
	import	15		
	tranzyt	16		

### Dział 3. ZATRUDNIENIE I WYDATKI NA INFRASTRUKTURĘ

Liczba zatrudnionych <sup>a)</sup> według stanu w dniu 31 XII (w osobach)		Wydatki na infrastrukturę <sup>b)</sup> w tys. zł	
ogółem	w tym kobiety	nakłady inwestycyjne <sup>c)</sup>	nakłady bieżące <sup>d)</sup>
1	2	3	4

<sup>a)</sup> W przedsiębiorstwie. <sup>b)</sup> Na rurociągi i obiekty towarzyszące (np. stacje pomp). <sup>c)</sup> Nakłady na nowe rurociągi i obiekty lub ulepszenie istniejących (przebudowa, rozbudowa, rekonstrukcja lub modernizacja). <sup>d)</sup> Wydatki na utrzymanie rurociągów i obiektów towarzyszących w sprawności.

(e-mail osoby sporządzającej zestawienie – WYPEŁNIAĆ WIELKIMI LITERAMI)

(imię, nazwisko i telefon osoby  
sporządzającej sprawozdanie)

(miejsowość, data)

(pieczęć i podpis osoby  
działającej w imieniu sprawozdawcy)

 <b>GŁÓWNY URZĄD STATYSTYCZNY</b> al. Niepodległości 208, 00-925 Warszawa <span style="float: right;">www.stat.gov.pl</span>		
Nazwa i adres jednostki sprawozdawczej	<b>PL-1</b> <b>Zestawienie tabelaryczne</b> <b>z danymi o ruchu</b> <b>samolotów, pasażerów</b> <b>i ładunków w porcie</b> <b>lotniczym</b>	Adresat: Główny Urząd Statystyczny
Numer identyfikacyjny – REGON	<b>za rok 2012</b>	Przekazać w terminie do 26 marca 2013 r.

Obowiązek przekazywania danych statystycznych wynika z art. 30 pkt 3 ustawy z dnia 29 czerwca 1995 r. o statystyce publicznej (Dz. U. Nr 88, poz. 439, z późn. zm.) oraz rozporządzenia Rady Ministrów z dnia 22 lipca 2011 r. w sprawie programu badań statystycznych statystyki publicznej na rok 2012 (Dz. U. Nr 173, poz. 1030, z późn. zm.).

(e-mail sekretariatu jednostki sporządzającej sprawozdanie – WYPEŁNIAĆ WIELKIMI LITERAMI)

Wyszczególnienie			Ruch samolotów lotnictwa cywilnego				Pasażerowie			Ładunki		Poczta	
			ogółem <sup>a)</sup>		w tym w lotach komunikacyjnych		odprawieni	przybyli	tranzyt	załadunek	wyładunek	załadunek	wyładunek
			starty	lądowania	starty	lądowania							
			w liczbach bezwzględnych							w tonach			
0			1	2	3	4	5	6	7	8	9	10	11
<b>RUCH KRAJOWY</b>													
Samoloty polskie <sup>b)</sup>	loty regularne	1											
	loty nieregularne	2											
Samoloty obce <sup>c)</sup>	loty regularne	3											
	loty nieregularne	4											
<b>RUCH MIĘDZYNARODOWY</b>													
Samoloty polskie <sup>b)</sup>	loty regularne	5											
	loty nieregularne	6											
Samoloty obce <sup>c)</sup>	loty regularne	7											
	loty nieregularne	8											


<sup>a)</sup> Łącznie z „General Aviation” wykonywanymi zarobkowo i niezarobkowo. <sup>b)</sup> Samoloty własne i dzierżawione w eksploatacji polskich przewoźników lotniczych. <sup>c)</sup> Samoloty w eksploatacji obcych przewoźników lotniczych.

(e-mail osoby sporządzającej sprawozdanie – WYPEŁNIAĆ WIELKIMI LITERAMI)

(imię, nazwisko i telefon osoby sporządzającej sprawozdanie)

(miejscowość, data)

(pieczęćka imienna i podpis osoby działającej w imieniu sprawozdawcy)

 <b>GŁÓWNY URZĄD STATYSTYCZNY</b> , al. Niepodległości 208, 00-925 Warszawa <span style="float: right;"><a href="http://www.stat.gov.pl">www.stat.gov.pl</a></span>		
Nazwa i adres jednostki sprawozdawczej	<b>TL-1</b> <b>Zestawienie tabelaryczne</b> <b>z danymi o liczbie</b> <b>zarejestrowanej floty lotniczej</b> <b>w ULC</b>	Adresat: Główny Urząd Statystyczny
Numer identyfikacyjny - REGON	<b>wg stanu w dniu 31 XII 2012 r.</b>	Przekazać do 27 lutego 2013 r.

Obowiązek przekazywania danych statystycznych wynika z art. 30 pkt 3 ustawy z dnia 29 czerwca 1995 r. o statystyce publicznej (Dz. U. Nr 88, poz. 439, z późn. zm.) oraz rozporządzenia Rady Ministrów z dnia 22 lipca 2011 r. w sprawie programu badań statystycznych statystyki publicznej na rok 2012 (Dz. U. Nr 173, poz. 1030, z późn. zm.).

*(e-mail sekretariatu jednostki sporządzającej sprawozdanie – WYPEŁNIAĆ WIELKIMI LITERAMI)*

### Dział 1. SAMOLOTY

Wyszczególnienie		Ogółem (rubryki od 2 do 5)	Transport zarobkowy	Pozostałe jednostki	Transport zarobkowy	Pozostałe jednostki
			o masie startowej do 9 ton		o masie startowej powyżej 9 ton	
0		1	2	3	4	5
Odrzutowe (wiersze od 02 do 06)	01					
1-silnikowe	02					
2-silnikowe	03					
3-silnikowe	04					
4-silnikowe	05					
6-silnikowe	06					
Turbośmigłowe (wiersze od 08 do 11)	07					
1-silnikowe	08					
2-silnikowe	09					
3-silnikowe	10					
4-silnikowe	11					
Śmigłowe (wiersze od 13 do 16)	12					
1-silnikowe	13					
2-silnikowe	14					
3-silnikowe	15					
4-silnikowe	16					

### Dział 2. ŚMIGŁOWCE

Wyszczególnienie		Ogółem (rubryki od 2 do 5)	Transport zarobkowy	Pozostałe jednostki	Transport zarobkowy	Pozostałe jednostki
			o masie startowej do 3,2 tony		o masie startowej powyżej 3,2 tony	
0		1	2	3	4	5
Turbinowe (wiersze od 2 do 4)	1					
1-silnikowe	2					
2-silnikowe	3					
3-silnikowe	4					
Tłokowe (wiersze od 6 do 8)	5					
1-silnikowe	6					
2-silnikowe	7					
3-silnikowe	8					

**Dział 3. DUŻE SAMOLOTY WEDŁUG TYPÓW<sup>a)</sup>**

TYPY SAMOLOTÓW		Liczba samolotów	
		transportu zarobkowego	pozostałych jednostek
0		1	2
OGÓŁEM (wiersze od 02 do 21)	01		
AN – 26	02		
ATR – 42	03		
ATR – 72	04		
BOEING 737 – 300	05		
BOEING 737 – 400	06		
BOEING 737 – 500	07		
BOEING 737 – 800	08		
BOEING 767 – 200	09		
BOEING 767 – 300	10		
BOEING 757 – 200	11		
BOEING 787	12		
BOEING 747	13		
EMBRAER – 145	14		
EMBRAER – 170	15		
EMBRAER – 175	16		
SAAB 340	17		
INNE (podać jakie)	18		
	19		
	20		
	21		

<sup>a)</sup> O masie startowej 9 ton i większej.

(e-mail osoby sporządzającej sprawozdanie – WYPEŁNIAĆ WIELKIMI LITERAMI)

(imię, nazwisko i telefon osoby  
sporządzającej sprawozdanie)

(miejsowość, data)

(pieczęć imienna i podpis osoby  
działającej w imieniu sprawozdawcy)






Lp.	Armator					Tabor w szt.				
	nazwa pełna	adres	telefony	barki		do pchania	holownik	pchacze	statki pasażerskie	
				z własnym napędem	do holowania					
0	I	2	3	4	5	6	7	8	9	
...	województwo	województwo								
	.....	mięjsowość								
	.....	ulica								
	.....	numer nieruchomości								
	REGON	numer lokalu								
		kod pocztowy								
...	województwo	województwo								
	.....	mięjsowość								
	.....	ulica								
	.....	numer nieruchomości								
	REGON	numer lokalu								
		kod pocztowy								

(e-mail osoby sporządzającej sprawozdanie – WYPEŁNIAC WIELKIMI LITERAMI)

(imię, nazwisko i telefon osoby sporządzającej sprawozdanie) ..... (miejsowość, data) ..... (pieczęć imienna i podpis osoby działającej w imieniu sprawozdawcy)

**Objaśnienia do wykazu armatorów**

Wykazy armatorów sporządzają urzędy żeglugi śródlądowej na podstawie rejestru administracyjnego polskich statków żeglugi śródlądowej. W wykazie należy wymienić tylko tych armatorów, którzy posiadają tabor wyszczególniony w rubrykach od 4 do 9 formularza.

 <b>GLÓWNY URZĄD STATYSTYCZNY</b> , al. Niepodległości 208, 00-925 Warszawa <span style="float: right;"><a href="http://www.stat.gov.pl">www.stat.gov.pl</a></span>		
Nazwa i adres jednostki sprawozdawczej	<b>WINS</b> <b>Wykaz inwestorów</b> <b>(innych niż indywidualni –</b> <b>realizujący budynki mieszkalne</b> <b>na własne potrzeby – oraz</b> <b>fundacje, kościoły i związki</b> <b>wyznaniowe), którzy oddali do</b> <b>użytkowania nowe budynki</b> <b>mieszkalne<sup>a)</sup></b>	Portal sprawozdawczy GUS <a href="http://www.stat.gov.pl">www.stat.gov.pl</a>
Numer identyfikacyjny – REGON		Urząd Statystyczny 20-068 Lublin ul. St. Leszczyńskiego 48  Przekazać do 5. dnia roboczego miesiąca z danymi za miesiąc poprzedni

<sup>a)</sup> Nie dotyczy budynków jednorodzinnych i zbiorowego zamieszkania.

*(e-mail sekretariatu jednostki sporządzającej sprawozdanie – WYPEŁNIAC WIELKIMI LITERAMI)*

Lp.	Nazwa/nazwisko i adres inwestora	Numer decyzji o pozwoleniu na użytkowanie	Data wpływu zawiadomienia o zakończeniu robót
	Lokalizacja budynku: miejscowość, ulica, nr domu	Data decyzji	
0	1	2	3
1			
2			
3			
4			
5			
6			
7			
8			
9			
10			
11			
12			
13			

Lp.	Nazwa/nazwisko i adres inwestora	Numer decyzji o pozwoleniu na użytkowanie	Data wpływu zawiadomienia o zakończeniu robót
	Lokalizacja budynku: miejscowość, ulica, nr domu	Data decyzji	
0	1	2	3
14			
15			
16			
17			
18			
19			
20			
21			
22			
23			
24			
25			

(imię, nazwisko i telefon osoby sporządzającej sprawozdanie)

(miejscowość, data)


(pieczęć imienna i podpis osoby działającej w imieniu sprawozdawcy)

(e-mail osoby sporządzającej sprawozdanie – WYPEŁNIAĆ WIELKIMI LITERAMI)

### Objaśnienia do formularza

W wykazie należy uwzględnić inwestorów, którzy w danym miesiącu otrzymali pozwolenie (decyzję ostateczną) na użytkowanie nowych budynków mieszkalnych, oraz inwestorów, którzy przekazali, do powiatowego organu nadzoru budowlanego zawiadomienie o zakończeniu budowy budynku i organ ten nie zgłosił sprzeciwu w drodze decyzji zgodnie z ustawą z dnia 7 lipca 1994 r. – Prawo budowlane (Dz. U. z 2010 r. Nr 243, poz. 1623, z późn. zm.) wobec przystąpienia inwestora do użytkowania budynku. Dotyczy: spółdzielni mieszkaniowych, zakładów pracy, gmin, TBS-ów, inwestorów budujących na sprzedaż lub wynajem.

W wykazie nie należy uwzględniać fundacji, kościołów i związków wyznaniowych oraz inwestorów indywidualnych budujących nowe budynki mieszkalne na własne potrzeby.

 <b>GŁÓWNY URZĄD STATYSTYCZNY</b> , al. Niepodległości 208, 00-925 Warszawa <span style="float: right;"><a href="http://www.stat.gov.pl">www.stat.gov.pl</a></span>		
Nazwa i adres jednostki sprawozdawczej  Główny Inspektorat Jakości Handlowej Artykułów Rolno-Spożywczych	<b>Z.2.GIJHARS</b>  <b>Dane zbiorcze o powierzchni i zbiorach chmielu, odmianach, liczbie plantacji i plantatorów</b>	Adresat:  Główny Urząd Statystyczny
	<b>za rok 2012</b>	Termin przekazania do 28 marca 2013 r. (powierzchnia) do 26 kwietnia 2013 r. (zbiory)

Obowiązek przekazywania danych statystycznych wynika z art. 30 pkt 3 ustawy z dnia 29 czerwca 1995 r. o statystyce publicznej (Dz. U. Nr 88, poz. 439, z późn. zm.) oraz rozporządzenia Rady Ministrów z dnia 22 lipca 2011 r. w sprawie programu badań statystycznych statystyki publicznej na rok 2012 (Dz. U. Nr 173, poz. 1030, z późn. zm.).

(e-mail sekretariatu jednostki sporządzającej sprawozdanie – WYPEŁNIAĆ WIELKIMI LITERAMI)

**Tab. 1. Liczba plantatorów chmielu, plantacji chmielu, powierzchnia plantacji według województw**

Województwa		Liczba plantatorów	Liczba plantacji	Powierzchnia plantacji ogółem w ha	Powierzchnia plantacji w ha według odmian	
					gorczykowe	aromatyczne
0		1	2	3	4	5
Ogółem	01					
Dolnośląskie	02					
Kujawsko-pomorskie	03					
Lubelskie	04					
Lubuskie	05					
Łódzkie	06					
Małopolskie	07					
Mazowieckie	08					
Opolskie	09					
Podkarpackie	10					
Podlaskie	11					
Pomorskie	12					
Śląskie	13					
Świętokrzyskie	14					
Warmińsko-mazurskie	15					
Wielkopolskie	16					
Zachodniopomorskie	17					

**Tab. 2. Zbiory chmielu według województw**


Województwa		Zbiory ogółem w kg	Zbiory w kg (według odmian)	
			goryczkowe	aromatyczne
0		1	2	3
Ogółem	01			
Dolnośląskie	02			
Kujawsko-pomorskie	03			
Lubelskie	04			
Lubuskie	05			
Łódzkie	06			
Małopolskie	07			
Mazowieckie	08			
Opolskie	09			
Podkarpackie	10			
Podlaskie	11			
Pomorskie	12			
Śląskie	13			
Świętokrzyskie	14			
Warmińsko-mazurskie	15			
Wielkopolskie	16			
Zachodniopomorskie	17			

(e-mail osoby sporządzającej sprawozdanie – WYPEŁNIAĆ WIELKIMI LITERAMI)

(imię, nazwisko i telefon osoby  
sporządzającej sprawozdanie)

(miejscowość, data)

(pieczęć imienna i podpis osoby  
działającej w imieniu sprawozdawcy)

 <b>GŁÓWNY URZĄD STATYSTYCZNY</b> , al. Niepodległości 208, 00-925 Warszawa <span style="float: right;"><a href="http://www.stat.gov.pl">www.stat.gov.pl</a></span>		
Nazwa i adres jednostki sprawozdawczej  Agencja Rynku Rolnego	<b>Z.3.ARR</b>  <b>Dane zbiorcze o powierzchni i zbiorach buraków cukrowych przeznaczonych do produkcji cukru</b>	Adresat:  Główny Urząd Statystyczny
	<hr/> <b>za rok 2012</b>	Termin przekazania do 28 marca 2013 r.

Obowiązek przekazywania danych statystycznych wynika z art. 30 pkt 3 ustawy z dnia 29 czerwca 1995 r. o statystyce publicznej (Dz. U. Nr 88, poz. 439, z późn. zm.) oraz rozporządzenia Rady Ministrów z dnia 22 lipca 2011 r. w sprawie programu badań statystycznych statystyki publicznej na rok 2012 (Dz. U. Nr 173, poz. 1030, z późn. zm.).

(e-mail sekretariatu jednostki sporządzającej sprawozdanie – WYPEŁNIĆ WIELKIMI LITERAMI)

**Tab. 1. Powierzchnia uprawy i zbiory buraków cukrowych<sup>a)</sup>**

Nazwa producenta cukru		Powierzchnia uprawy w ha	Zbiory w t
0		1	2
	01		
	02		
	03		
	04		
	05		
	06		
	07		
	08		
	09		
	10		
	11		
	12		
	13		
	14		
	15		
	16		
	17		
	18		
	19		
	20		

<sup>a)</sup> Przeznaczonych do produkcji cukru.

**Tab. 2. Powierzchnia uprawy buraków cukrowych<sup>a)</sup> według województw**

Województwa		Powierzchnia uprawy w ha
0		1
Ogółem	01	
Dolnośląskie	02	
Kujawsko-pomorskie	03	
Lubelskie	04	
Lubuskie	05	
Łódzkie	06	
Małopolskie	07	
Mazowieckie	08	
Opolskie	09	
Podkarpackie	10	
Podlaskie	11	
Pomorskie	12	
Śląskie	13	
Świętokrzyskie	14	
Warmińsko-mazurskie	15	
Wielkopolskie	16	
Zachodniopomorskie	17	

<sup>a)</sup> Przeznaczonych do produkcji cukru.

**Tab. 3. Zbiory buraków cukrowych<sup>a)</sup> według województw**

Województwa		Zbiory w t
0		1
Ogółem	01	
Dolnośląskie	02	
Kujawsko-pomorskie	03	
Lubelskie	04	
Lubuskie	05	
Łódzkie	06	
Małopolskie	07	
Mazowieckie	08	
Opolskie	09	
Podkarpackie	10	
Podlaskie	11	
Pomorskie	12	
Śląskie	13	
Świętokrzyskie	14	
Warmińsko-mazurskie	15	
Wielkopolskie	16	
Zachodniopomorskie	17	


<sup>a)</sup> Przeznaczonych do produkcji cukru.

(e-mail osoby sporządzającej sprawozdanie – WYPEŁNIĆ WIELKIMI LITERAMI)

(imię, nazwisko i telefon osoby  
sporządzającej sprawozdanie)

(miejscowość, data)

(pieczęć imienna i podpis osoby  
działającej w imieniu sprawozdawcy)

 <b>GŁÓWNY URZĄD STATYSTYCZNY</b> al. Niepodległości 208, 00-925 Warszawa <span style="float: right;"><a href="http://www.stat.gov.pl">www.stat.gov.pl</a></span>		
Nazwa i adres jednostki sprawozdawczej  Instytut Ekonomiki Rolnictwa i Gospodarki Żywnościowej – Państwo- wy Instytut Badawczy	<b>Z.4.IERiGŻ-PIB</b>  <b>Bilans ryb i owoców morza</b>	Adresat:  Główny Urząd Statystyczny
	<b>za rok 2012 r.</b>	Termin przekazania do dnia 31 października 2013 r.

**Obowiązek przekazywania danych statystycznych wynika z art. 30 pkt 3 ustawy z dnia 29 czerwca 1995 r. o statystyce publicznej (Dz. U. Nr 88, poz. 439, z późn. zm.) oraz rozporządzenia Rady Ministrów z dnia 22 lipca 2011 r. w sprawie programu badań statystycznych statystyki publicznej na rok 2012 (Dz. U. Nr 173, poz. 1030, z późn. zm.).**

*(e-mail sekretariatu jednostki sporządzającej sprawozdanie – WYPEŁNIAĆ WIELKIMI LITERAMI)*

Wyszczególnienie		Masa żywa ryb w tonach
0		1
Połowy morskie	01	
w tym: bałtyckie	02	
dalekomorskie	03	
Połowy słodkowodne i akwakultura	04	
Razem połowy krajowe	05	
Import	06	
Eksport	07	
Podaż ryb konsumpcyjnych na rynek krajowy	08	

*(e-mail osoby sporządzającej sprawozdanie – WYPEŁNIAĆ WIELKIMI LITERAMI)*

(imię, nazwisko i telefon osoby  
sporządzającej sprawozdanie)

(miejsowość, data)

(pieczęć imienna i podpis osoby  
działającej w imieniu sprawozdawcy)



<b>GLS</b> <b>GŁÓWNY URZĄD STATYSTYCZNY</b> , al. Niepodległości 208, 00-925 Warszawa <span style="float: right;"><a href="http://www.stat.gov.pl">www.stat.gov.pl</a></span>		
Nazwa i adres jednostki sprawozdawczej Ministerstwo Rolnictwa i Rozwoju Wsi	<b>ZOŚ-1</b> <b>Zestawienie tabelaryczne w zakresie sztucznych zbiorników wodnych</b>	Główny Urząd Statystyczny Departament Badań Regionalnych i Środowiska
Numer identyfikacyjny – REGON		Przekazać/weryfikacja okresowa w przypadku zmian

Obowiązek przekazywania danych statystycznych wynika z art. 30 pkt 3 ustawy z dnia 29 czerwca 1995 r. o statystyce publicznej (Dz. U. Nr 88, poz. 439, z późn. zm.) oraz rozporządzenia Rady Ministrów z dnia 22 lipca 2011 r. w sprawie programu badań statystycznych statystyki publicznej na rok 2012 (Dz. U. Nr 173, poz. 1030, z późn. zm.).

*(e-mail sekretariatu jednostki sporządzającej sprawozdanie – WYPEŁNIAC WIELKIMI LITERAMI)*


Lp.	Zbiorniki wodne (nazwa i lokalizacja)	Rzeka	Rok urucho- mienia	Pojemność (całkowita przy maksy- malnym piętrzeniu) w hm <sup>3</sup>	Powierzchnia przy maksymal- nym piętrzeniu w km <sup>2</sup>	Wysokość piętrzenia w m
0	1	2	3	4	5	6

*(e-mail osoby sporządzającej sprawozdanie – WYPEŁNIAC WIELKIMI LITERAMI)*

(imię, nazwisko i telefon osoby  
sporządzającej sprawozdanie)

(miejsowość, data)

(pieczętka imienna i podpis osoby  
działającej w imieniu sprawozdawcy)

 <b>GŁÓWNY URZĄD STATYSTYCZNY</b> , al. Niepodległości 208, 00-925 Warszawa		<a href="http://www.stat.gov.pl">www.stat.gov.pl</a>
Nazwa i adres jednostki sprawozdawczej Główny Urząd Geodezji i Kartografii Ministerstwo Infrastruktury	<b>ZOŚ-2</b> <b>Zestawienie tabelaryczne          w zakresie wyższych szczytów          w pasmach górskich i największych          głębokości na morskich wodach          wewnętrznych</b>	Główny Urząd Statystyczny Departament Badań Regionalnych i Środowiska
Numer identyfikacyjny – REGON		Przekazać/weryfikacja okresowa w przypadku zmian

Obowiązek przekazywania danych statystycznych wynika z art. 30 pkt 3 ustawy z dnia 29 czerwca 1995 r. o statystyce publicznej (Dz. U. Nr 88, poz. 439, z późn. zm.) oraz rozporządzenia Rady Ministrów z dnia 22 lipca 2011 r. w sprawie programu badań statystycznych statystyki publicznej na rok 2012 (Dz. U. Nr 173, poz. 1030, z późn. zm.).

(e-mail sekretariatu jednostki sporządzającej sprawozdanie – WYPEŁNIAĆ WIELKIMI LITERAMI)

### Dział 1. Wyższe szczyty w pasmach górskich<sup>1)</sup>

Pasma lub grupa górskie szczyty	Wzniesienia nad poziom morza w m	Pasma lub grupa górskie szczyty	Wzniesienia nad poziom morza w m
<b>KARPATY</b>		<b>KARPATY (dokończenie)</b>	
<b>Tatry</b>		<b>Beskid Mały</b>	
Rysy		Czupel	
Mięguszowiecki Szczyt		Łamana Skała	
Świnica		Leskowiec	
Wołowiec		<b>Beskid Makowiecki</b>	
Kasprowy Wierch		Mędralowa (Beskidek)	
Giewont		Lubomir	
<b>Beskid Żywiecki</b>		<b>SUDETY</b>	
Babia Góra		<b>Karkonosze</b>	
Romanka		Śnieżka	
<b>Bieszczady</b>		Wielki Szyszak	
Tarnica		<b>Masyw Śnieżnika</b>	
Halicz		Śnieżnik	
<b>Gorce</b>		<b>Góry Izerskie</b>	
Turbacz		Wysoka Kopa	
<b>Beskid Sądecki</b>		Kamienica	
Radziejowa		<b>Góry Sowie</b>	
Jaworzyna Krynicka		Wielka Sowa	
<b>Beskid Śląski</b>		<b>Góry Stołowe</b>	
Skrzyczne		Szczeliniec Wielki	
Barania Góra		<b>GÓRY ŚWIĘTOKRZYSKIE</b>	
<b>Beskid Wyspowy</b>		<b>Łysogóra</b>	
Mogielnica (Mogielica)		Łysica	
<b>Pieniny</b>		Łysa Góra	
Wysokie Skałki		<b>Pasma Jeleniowskie</b>	
Trzy Korony		Szczytniak	
<b>Beskid Niski</b>		<b>Pasma Klonowskie</b>	
Lackowa		Bukowa Góra	
Cergowa			

<sup>1)</sup> Dział wypełnia Główny Urząd Geodezji i Kartografii.

**Dział 2. Największe głębokości na obszarach morskich Rzeczypospolitej Polskiej<sup>2)</sup>**

WYSZCZEGÓLNIENIE	Głębokość w m	Szerokość geograficzna północna	Długość geograficzna wschodnia
Zatoka Gdańska . . . . .			
Zalew Wiślany . . . . .			
Zalew Szczeciński . . . . .			

<sup>2)</sup> Dział wypełnia Ministerstwo Infrastruktury.




*(e-mail osoby sporządzającej sprawozdanie – WYPEŁNIAC WIELKIMI LITERAMI)*

.....  
 (imię, nazwisko i telefon osoby sporządzającej sprawozdanie)

.....  
 (miejsowość, data)

.....  
 (pieczętka imienna i podpis osoby działającej w imieniu sprawozdawcy)

 <b>GŁÓWNY URZĄD STATYSTYCZNY</b> , al. Niepodległości 208, 00-925 Warszawa <span style="float: right;"><a href="http://www.stat.gov.pl">www.stat.gov.pl</a></span>		
Nazwa i adres jednostki sprawozdawczej	<b>ZOŚ-3</b> <b>Zestawienie tabelaryczne</b> <b>w zakresie najgłębszych</b> <b>i najdłuższych jaskiń</b>	Główny Urząd Statystyczny Departament Badań Regionalnych i Środowiska
Polskie Towarzystwo Przyjaciół Nauk o Ziemi		Przekazać/weryfikacja okresowa w przypadku zmian
Numer identyfikacyjny – REGON		

Obowiązek przekazywania danych statystycznych wynika z art. 30 pkt 3 ustawy z dnia 29 czerwca 1995 r. o statystyce publicznej (Dz. U. Nr 88, poz. 439, z późn. zm.) oraz rozporządzenia Rady Ministrów z dnia 22 lipca 2011 r. w sprawie programu badań statystycznych statystyki publicznej na rok 2012 (Dz. U. Nr 173, poz. 1030, z późn. zm.).

(e-mail sekretariatu jednostki sporządzającej sprawozdanie – WYPEŁNIAĆ WIELKIMI LITERAMI)

Jaskinie	Długość	Głębokość
	w metrach	
<b>REGION WEWNĄTRZKARPACKI</b>		
<b>Tatry zachodnie</b>		
System Wielka Śnieżna - Wielka Litworowa		
System Wysoka - Za Siedmiu Progami		
Jaskinia Śnieżna Studnia		
Jaskinia Miętusia		
Jaskinia Bańdzioch Kominiarski		
Jaskinia Czarna		
System Ptasia Studnia - Lodowa Litworowa		
Jaskinia Zimna		
Jaskinia Kozia		
Jaskinia Mała w Mułowej		
<b>Pieniny</b>		
Jaskinie w Ociemnym		
Jaskinia Pienińska		
Jaskinia nad Polaną Sosnowką		
Jaskinia w Dziurawej Skale		
Jaskinia w Szaflarach		
Walusiowa Jama		
Jaskinia Wyżna		
Zbójcecka Dziura		
Jaskinia w Facimiechu		
Jaskinie w Świniej Skale		
<b>REGION ZEWNĄTRZKARPACKI</b>		
Jaskinia w Trzech Kopcach		
Jaskinia Słowiańska - Drwali		
Jaskinia Głęboka w Stołowie		
Jaskinia Zbójcecka w Łopieniu		
Jaskinia Oblica		
Diabła Dziura w Bukowcu		
Jaskinia Niedźwiedzia		
Mysiorowa Jama w Zagórze		
Jaskinia Malinowska		
Jaskinia Mrczna		
<b>REGION SUDECKI</b>		
Jaskinia Niedźwiedzia w Kletnie		
Jaskinia z Filarami-Prosta		
Jaskinia Radochowska		
Szczelina Wojcieszowska		


Jaskinie	Długość	Głębokość
	w metrach	
<b>REGION SUDECKI (dokończenie)</b>		
Jaskinia Nowa		
Jaskinia na Ścianie		
Jaskinia Imieninowa		
Jaskinia Błotna		
Złota Sztolnia		
Jaskinia Kryształowa		
<b>REGION GÓR ŚWIĘTOKRZYSKICH</b>		
System Chelosiowa Jama - Jaskinia Jaworznicka		
Jaskinia Pajęcza		
Jaskinia w Sztolni Zofia na Miedziance		
Jaskinia Raj		
Szczelina na Kadzielni		
Jaskinia Zbójecka w Łągowie		
Jaskinia Gwarecka		
Jaskinia Wschodnia na Kadzielni		
Jaskinia na Wietrzni		
Jaskinia Piekło pod Skibami		
<b>REGION WYŻYNY KRAKOWSKO-CZĘSTOCHOWSKIEJ</b>		
Jaskinia Wierna		
Jaskinia Wierzchowska Górna		
Jaskinia Brzozowa		
Jaskinia Szachownica I		
Jaskinia pod Skipirzepą		
Jaskinia Twardowskiego		
Piętrowa Szczelina		
Jaskinia Koralowa		
Jaskinia Studnisko		
Jaskinia Nietoperzowa		
<b>REGION NIECKI NIDZIAŃSKIEJ</b>		
Jaskinia Skorocicka		
Jaskinia Sawickiego		
Jaskinia w Skorocicach u Ujścia Doliny		
Jaskinia Północna Duża		
Jaskinia w Gackach		
Jaskinia pod Śwecami		
Jaskinia Dzwonów		
Jaskinia Stara		
Jaskinia Flisa		
Jaskinia w Aleksandrowie		

(e-mail osoby sporządzającej sprawozdanie – WYPEŁNIAĆ WIELKIMI LITERAMI)

(imię, nazwisko i telefon osoby  
sporządzającej sprawozdanie)

(miejsowość, data)

(pieczęć imienna i podpis osoby  
działającej w imieniu sprawozdawcy)

 <b>GŁÓWNY URZĄD STATYSTYCZNY</b> , al. Niepodległości 208, 00-925 Warszawa <span style="float: right;">www.stat.gov.pl</span>		
Nazwa i adres jednostki sprawozdawczej	<b>ZOŚ-4</b> <b>Zestawienie tabelaryczne</b> <b>monitoring zasobów eksploatacyjnych</b> <b>wód podziemnych, zasobów wód</b> <b>lecniczych i termalnych</b>	Główny Urząd Statystyczny Departament Badań Regionalnych i Środowiska
Państwowy Instytut Geologiczny	<hr/> <b>za rok 2012</b>	Przekazać raz w roku do 31 maja 2013 r.
Numer identyfikacyjny – REGON		

Obowiązek przekazywania danych statystycznych wynika z art. 30 pkt 3 ustawy z dnia 29 czerwca 1995 r. o statystyce publicznej (Dz. U. Nr 88, poz. 439, z późn. zm.) oraz rozporządzenia Rady Ministrów z dnia 22 lipca 2011 r. w sprawie programu badań statystycznych statystyki publicznej na rok 2012 (Dz. U. Nr 173, poz. 1030, z późn. zm.).

*(e-mail sekretariatu jednostki sporządzającej sprawozdanie – WYPELNIAC WIELKIMI LITERAMI)*

**Tablica 1. WYKAZ WÓD LECZNICZYCH, W TYM TERMALNYCH – W UKŁADZIE WOJEWÓDZKIM**  
(wg stanu na 31.12.2012 r.) w m<sup>3</sup>/rok, m<sup>3</sup>/h

Lp.	Nazwa złoża lub odwiertu w obrębie złoża nieudostępnionego	Typ wody*	Zasoby eksploatacyjne (m <sup>3</sup> /h)	Pobór (m <sup>3</sup> /rok)	Powiat
Złoża udokumentowane					
woj. ŚWIĘTOKRZYSKIE					
woj. WARMIŃSKO-MAZURSKIE					
woj. WIELKOPOLSKIE					
woj. ZACHODNIOPOMORSKIE					
woj. MAZOWIECKIE					
woj. OPOLSKIE					
woj. PODKARPACKIE					
woj. PODLASKIE					
woj. POMORSKIE					
woj. ŚLĄSKIE					
woj. DOLNOŚLĄSKIE					

\*M – wody mineralne; S – wody słabo zmineralizowane; T – wody termalne; \*\* – zasoby objęte koncesją na eksploatację; b.d. – brak danych

**Tablica 1. WYKAZ WÓD LECZNICZYCH, W TYM TERMALNYCH – W UKŁADZIE WOJEWÓDZKIM  
(wg stanu na 31.12.2012 r.) w m<sup>3</sup>/rok, m<sup>3</sup>/h (dokończenie)**

Lp.	Nazwa złoża lub odwiertu w obrębie złoża nieudostępnionego	Typ wody*	Zasoby eksploatacyjne (m <sup>3</sup> /h)	Pobór (m <sup>3</sup> /rok)	Powiat
Złoża udokumentowane					
Woj. KUJAWSKO-POMORSKIE					
woj. LUBUSKIE					
woj. LUBELSKIE					
woj. ŁÓDZKIE					
woj. MAŁOPOLSKIE					

\*M – wody mineralne; S – wody słabo zmineralizowane; T – wody termalne; \*\* – zasoby objęte koncesją na eksploatację; b.d. – brak danych

**Tablica 2. ZESTAWIENIE USTALONYCH ZASOBÓW EKSPLOATACYJNYCH ZWYKŁYCH WÓD  
PODZIEMNYCH W POLSCE W 2012 R.**

Województwo	Powierzchnia w km <sup>2</sup>	Zasoby eksploatacyjne							
		Ogółem w m <sup>3</sup> /h		Moduł zasobów m <sup>3</sup> /h/km <sup>2</sup>	Stan zasobów eksploatacyjnych w m <sup>3</sup> /h z utworów				
		Stan na 31.12.2012 r.	Przyrost- -ubytek w 2012 r.		czwarto- rzędowych	trzecio- rzędowych	kredowych	starszych	
0	1	2	3	4	5	6	7	8	
OGÓŁEM	01								
Dolnośląskie	02								
Kujawsko-pomorskie	03								
Lubelskie	04								
Lubuskie	05								
Łódzkie	06								
Małopolskie	07								
Mazowieckie	08								
Opolskie	09								
Podkarpackie	10								
Podlaskie	11								
Pomorskie	12								
Śląskie	13								
Warmińsko-mazurskie	14								
Wielkopolskie	15								
Zachodniopomorskie	16								

(e-mail osoby sporządzającej sprawozdanie – WYPEŁNIAĆ WIELKIMI LITERAMI)

(imię, nazwisko i telefon osoby  
sporządzającej sprawozdanie)

(miejsowość, data)

(pieczęć imienna i podpis osoby  
działającej w imieniu sprawozdawcy)





Tabela 2. ZASOBY WÓD POWIERZCHNIOWYCH W KRAJU W 2012 R. BILANS ODPLYWU W POLSCE (dokończenie)


JEDNOSTKI HYDROGRAFICZNE		Powierzchnia dorzeczy rzek polskich w km <sup>2</sup>			Opad na obszar w grani- cach RP w mm	Odpyw ze zlewni/dorzecza w granicach RP		Dopływ wód spoza terytorium lub RP w mln m <sup>3</sup>	Opad na obszar łącznie z częścią poza gra- nicami RP w mm	Łączne zasoby wód płynących w mln m <sup>3</sup>
		całkowita	w grani- cach RP	za granicą RP		mln m <sup>3</sup>	mm			
0		1	2	3	4	5	6	7	8	9
Dorzecze górnej Wisły do ujścia Sanu		20								
w tym dorzecza	Przemszy	21								
	Soły	22								
	Skawy	23								
	Raby	24								
	Dunajca	25								
	Wisolki	26								
Dorzecze Sanu		27								
w tym dorzecze Wisolka		28								
Dorzecze środkowej Wisły od Sanu do ujścia Narwi		29								
w tym dorzecza	Wieprza	30								
	Pilicy	31								
Dorzecze Narwi		32								
w tym dorzecza	Biebrzy	33								
	Bugu	34								
	Wkry	35								
Dorzecze dolnej Wisły od Narwi do ujścia		36								
w tym dorzecza	Bzury	37								
	Drwęcy	38								
	Brdy	39								
<b>DORZECZE WISŁY</b>		40								
Zlewisko Zalewu Wiślanego		41								
w tym dorzecza	Pasłęki	42								
	Łyny (w granicach RP)	43								
<b>DORZECZE NIEMNA</b>		44								
<b>DORZECZE ŁABY</b>		45								
<b>DORZECZE DUNAJU</b>		46								
<b>DORZECZE DNIESTRU</b>		47								

(e-mail osoby sporządzającej sprawozdanie – WYPEŁNIAĆ WIELKIMI LITERAMI)

(imię, nazwisko i telefon osoby  
sporządzającej sprawozdanie)

(miejscowość, data)

(pieczęćka imienna i podpis osoby działającej  
w imieniu sprawozdawcy)

 <b>GLÓWNY URZĄD STATYSTYCZNY</b> , al. Niepodległości 208, 00-925 Warszawa <span style="float: right;"><a href="http://www.stat.gov.pl">www.stat.gov.pl</a></span>		
Nazwa i adres jednostki sprawozdawczej	<b>ZOŚ-6</b> <b>Zestawienia tabelaryczne</b> <b>w zakresie jakości osadów dennych</b> <b>rzek i jezior, w tym zawartość metali</b> <b>ciężkich i związków organicznych</b>	Główny Urząd Statystyczny Departament Badań Regionalnych i Środowiska
Główny Inspektorat Ochrony Środowiska		
Numer identyfikacyjny – REGON	za rok 2012	Przekazać raz w roku do 30 kwietnia 2013 r.

Obowiązek przekazywania danych statystycznych wynika z art. 30 pkt 3 ustawy z dnia 29 czerwca 1995 r. o statystyce publicznej (Dz. U. Nr 88, poz. 439, z późn. zm.) oraz rozporządzenia Rady Ministrów z dnia 22 lipca 2011 r. w sprawie programu badań statystycznych statystyki publicznej na rok 2012 (Dz. U. Nr 173, poz. 1030, z późn. zm.).

*(e-mail sekretariatu jednostki sporządzającej sprawozdanie – WYPEŁNIĆ WIELKIMI LITERAMI)*

**Tabela 1. PARAMETRY STATYSTYCZNE ZAWARTOŚCI PIERWIASTKÓW W OSADACH JEZIORNICH W 2012 r.**  
Liczba prób.....

Pierwiastek	Limit detekcji	Wartość minimalna	Wartość maksymalna	Średnia arytmetyczna	Średnia geometryczna	Mediana	
							ppm
0		1	2	3	4	5	6
Srebro	01						
Arsen	02						
Bar	03						
Kadm	04						
Kobalt	05						
Chrom	06						
Miedź	07						
Rtęć	08						
Mangan	09						
Nikiel	10						
Ołów	11						
Stront	12						
Wanad	13						
Cynk	14						
Wapń	15						
Magnez	16						
Żelazo	17						
Fosfor	18						
Siarka	19						
Węgiel organiczny	20						

**Tabela 2. PARAMETRY STATYSTYCZNE ZAWARTOŚCI POLICHLOROWANYCH BIFENYLI W OSADACH RZECZNYCH W 2012 r. Liczba prób.....**

Kongener		Wartość minimalna	Wartość maksymalna	Średnia arytmetyczna	Średnia geometryczna	Mediana
		ppb				
0		1	2	3	4	5
PCB28	1					
PCB52	2					
PCB101	3					
PCB118	4					
PCB153	5					
PCB138	6					
PCB180	7					
<b>Suma</b>	8					

**Tabela 3. PARAMETRY STATYSTYCZNE ZAWARTOŚCI PESTYCYDÓW CHLOROORGANICZNYCH W OSADACH RZECZNYCH W 2012 r. Liczba prób .....**

Pestycyd		Wartość minimalna	Wartość maksymalna	Średnia arytmetyczna	Średnia geometryczna	Mediana
		ppb				
0		1	2	3	4	5
$\alpha$ -HCH	01					
$\beta$ -HCH	02					
$\gamma$ -HCH (lindan)	03					
$\delta$ -HCH	04					
Suma HCH	05					
Heptachlor	06					
Aldryna	07					
Epoksyd Heptachloru	08					
Endosulfan I	09					
Endosulfan II	10					
Dieldry-na	11					
Endryna	12					
p,p'-DDE	13					
p,p'-DDD	14					
p,p'-DDT	15					
Suma DDT+DDD+DDE	16					
Metoksychlor	17					
Suma pestycydów*	18					

\* Bez heptachloru i metoksychloru.

**Tabela 4. PARAMETRY STATYSTYCZNE ZAWARTOŚCI WIELOPIERŚCIENIOWYCH WĘGLOWODORÓW AROMATYCZNYCH W OSADACH RZECZNYCH W 2012 r. Liczba prób.....**

Węglowodór		Wartość minimalna	Wartość maksymalna	Średnia arytmetyczna	Średnia geometryczna	Mediana
		ppb				
0		1	2	3	4	5
Acenaftylen	01					
Acenaften	02					
Fluoren	03					
Fenantren	04					
Antracen	05					
Fluoranten	06					
Piren	07					
Benzo(a)antracen	08					
Chryzen	09					
Benzo(b)fluoranten	10					
Benzo(k)fluoranten	11					
Benzo(e)piren	12					
Benzo(a)piren	13					
Perylen	14					
Dibenzo(a,h)antracen	15					
Indeno(1,2,3-c,d)piren	16					
Benzo(ghi)perylene	17					
$\Sigma$ WWA <sub>3</sub>	18					
$\Sigma$ WWA <sub>4</sub>	19					
$\Sigma$ WWA <sub>5</sub>	20					
$\Sigma$ WWA <sub>6</sub>	21					
$\Sigma$ WWA <sub>17</sub>	22					
$\Sigma$ WWA <sub>EPA</sub>	23					
$\Sigma$ WWA <sub>11</sub>	24					

$\Sigma$  WWA<sub>3</sub> – suma 3-pierścieniowych WWA: (acenaftylen, acenaften, fluoren, fenantren, antracen).

$\Sigma$  WWA<sub>4</sub> – suma 4-pierścieniowych WWA: (fluoranten, piren, chryzen, benzo(a)antracen).

$\Sigma$  WWA<sub>5</sub> – suma 5-pierścieniowych WWA: (benzo[b]fluoranten, benzo[k]fluoranten, benzo[e]piren, benzo[a]piren, perylen, dibenzo[ah]antracen).

$\Sigma$  WWA<sub>6</sub> – suma 6-pierścieniowych WWA: (indeno[1,2,3-cd]piren, benzo[ghi]perylene).

$\Sigma$  WWA<sub>17</sub> – suma WWA<sub>3</sub> + suma WWA<sub>4</sub> + suma WWA<sub>5</sub> + suma WWA<sub>6</sub>.

$\Sigma$  WWA<sub>EPA</sub> – suma acenaftyleny, acenaftenu, fluorenu, fenantreny, antracenu, fluorantenu, pirenu, benzo[a]antracenu, benzo[b]fluorantenu, benzo[k]fluorantenu, benzo[e]pirenu, benzo[a]pirenu, perylenu, dibenzo[ah]antracenu, ndeno[1,2,3 cd]pirenu i benzo[ghi]perylene.

$\Sigma$  WWA<sub>11</sub> – suma acenaftyleny, acenaftenu, fluorenu, fenantreny, antrecenu, fluorantenu, pirenu, chryzenu, benzo[a]antracenu, benzo[e]piranu i dibenzo[ah]antracenu.

**Tabela 5. WYNIKI BADAŃ GEOCHEMICZNYCH OSADÓW WODNYCH RZEK I JEZIOR W 2012 r.  
PARAMETRY STATYSTYCZNE ZAWARTOŚCI PIERWIASTKÓW W OSADACH RZECZNYCH W 2012 r.  
Liczba prób .....**


Pierwiastek	Limit detekcji	Wartość minimalna	Wartość maksymalna	Średnia arytmetyczna	Średnia geometryczna	Mediana
0	1	2	3	4	5	6
Srebro	01					
Arsen	02					
Bar	03					
Kadm	04					
Kobalt	05					
Chrom	06					
Miedź	07					
Rtęć	08					
Mangan	09					
Nikiel	10					
Ołów	11					
Stront	12					
Wanad	13					
Cynk	14					
Wapń	15					
Magnez	16					
Żelazo	17					
Fosfor	18					
Siarka	19					
Węgiel organiczny	20					

(e-mail osoby sporządzającej sprawozdanie – WYPELNIĆ WIELKIMI LITERAMI)

(imię, nazwisko i telefon osoby  
sporządzającej sprawozdanie)

(miejsowość, data)

(pieczęć imienna i podpis osoby  
działającej w imieniu sprawozdawcy)

 <b>GŁÓWNY URZĄD STATYSTYCZNY</b> , al. Niepodległości 208, 00-925 Warszawa <span style="float: right;"><a href="http://www.stat.gov.pl">www.stat.gov.pl</a></span>		
Nazwa i adres jednostki sprawozdawczej  Krajowa Rada Polskiego Związku Działkowców	<b>ZOŚ-7</b>  <b>Zestawienie tabelaryczne</b> <b>„Rodzinne ogrody działkowe”</b>	Główny Urząd Statystyczny Departament Badań Regionalnych i Środowiska
Numer identyfikacyjny – REGON	<b>za rok 2012</b>	Przekazać raz w roku do dnia 28 czerwca 2013 r.

Obowiązek przekazywania danych statystycznych wynika z art. 30 pkt 3 ustawy z dnia 29 czerwca 1995 r. o statystyce publicznej (Dz. U. Nr 88, poz. 439, z późn. zm.) oraz rozporządzenia Rady Ministrów z dnia 22 lipca 2011 r. w sprawie programu badań statystycznych statystyki publicznej na rok 2012 (Dz. U. Nr 173, poz. 1030, z późn. zm.).

(e-mail sekretariatu jednostki sporządzającej sprawozdanie – WYPEŁNIAĆ WIELKIMI LITERAMI)

**Tabela 1. POWIERZCHNIA JEDNOSTEK ORGANIZACYJNYCH (ZARZĄDÓW ROD) wg stanu na dzień 31 grudnia 2012 r.**

Lp.	Okręgowy Zarząd PZD	ogółem w ha	Stałe			Czasowe		
			w ha					
			razem	miejskie	podmiejskie	razem	miejskie	podmiejskie
<b>Ogółem</b>								







**Tabela 4. POWIERZCHNIA DZIAŁEK RODZINNYCH OGRODÓW DZIAŁKOWYCH (w ha)  
wg stanu na dzień 31 grudnia 2012 r.**

Lp.	Okręgowy Zarząd PZD	ogółem w ha	Stale			Czasowe		
			w ha					
			razem	miejskie	podmiej- skie	razem	miejskie	podmiej- skie
<b>Ogółem</b>								

**Tabela 5. LICZBA TERENÓW RODZINNYCH OGRODÓW DZIAŁKOWYCH**  
**wg stanu na dzień 31 grudnia 2012 r.**

Lp.	Okręgowy Zarząd PZD	ogółem	Stałe			Czasowe		
			razem	miejskie	podmiejskie	razem	miejskie	podmiejskie
<b>Ogółem</b>								

**Tabela 6. STAN ORGANIZACYJNY PZD WG WOJEWÓDZTW  
na dzień 31.12.2012 r.**


Lp.	Województwo	Liczba ROD	Liczba terenów	Powierzchnia ROD w ha	Liczba działek	Powierzchnia działek w ha
1	Dolnośląskie					
2	Kujawsko-pomorskie					
3	Lubelskie					
4	Lubuskie					
5	Łódzkie					
6	Małopolskie					
7	Mazowieckie					
8	Opolskie					
9	Podkarpackie					
10	Podlaskie					
11	Pomorskie					
12	Śląskie					
13	Świętokrzyskie					
14	Warmińsko-mazurskie					
15	Wielkopolskie					
16	Zachodniopomorskie					
<b>Ogółem</b>						

(e-mail osoby sporządzającej sprawozdanie – WYPEŁNIAĆ WIELKIMI LITERAMI)

(imię, nazwisko i telefon osoby  
sporządzającej sprawozdanie)

(miejsowość, data)

(pieczęćka imienna i podpis osoby  
działającej w imieniu sprawodawcy)

 <b>GŁÓWNY URZĄD STATYSTYCZNY</b> , al. Niepodległości 208, 00-925 Warszawa <span style="float: right;">www.stat.gov.pl</span>		
Nazwa i adres jednostki sprawozdawczej  Polski Związek Pszczelarski	<b>ZOŚ-8</b> <b>Zestawienie tabelaryczne</b> <b>„Stan pszczelarstwa w Polsce”</b>	Główny Urząd Statystyczny Departament Badań Regionalnych i Środowiska
Numer identyfikacyjny – REGON	<b>za rok 2012</b>	Przekazać raz w roku do dnia 29 sierpnia 2013 r.

**Obowiązek przekazywania danych statystycznych wynika z art. 30 pkt 3 ustawy z dnia 29 czerwca 1995 r. o statystyce publicznej (Dz. U. Nr 88, poz. 439, z późn. zm.) oraz rozporządzenia Rady Ministrów z dnia 22 lipca 2011 r. w sprawie programu badań statystycznych statystyki publicznej na rok 2012 (Dz. U. Nr 173, poz. 1030, z późn. zm.).**

*(e-mail sekretariatu jednostki sporządzającej sprawozdanie – WYPEŁNIĆ WIELKIMI LITERAMI)*

Wyszczególnienie		2012	
<b>Szacunkowa liczba pszczelarzy ogółem</b>		01	
w tym: zrzeszonych		02	
niezrzeszonych		03	
<b>Szacunkowa liczba rodzin pszczelich ogółem</b>		04	
w tym: zrzeszonych		05	
niezrzeszonych		06	
<b>Wiek pszczelarzy</b> (w odsetkach):	do 35 lat	07	
	35 – 50 lat	08	
	powyżej 50 lat	09	
<b>Struktura pasiek</b> (w odsetkach):	do 5 pni	10	
	od 6 do 10 pni	11	
	od 11 do 20 pni	12	
	od 21 do 50 pni	13	
	od 51 do 80 pni	14	
	od 81 do 150 pni	15	
	powyżej 150 pni	16	
Średnia ilość miodu pozyskiwana z 1 rodziny pszczelej:	w pasiekach powyżej 80 pni	17	
	w pozostałych pasiekach	18	

*(e-mail osoby sporządzającej sprawozdanie – WYPEŁNIĆ WIELKIMI LITERAMI)*

(imię, nazwisko i telefon osoby sporządzającej sprawozdanie)

(miejsowość, data)

(pieczęć imienna i podpis osoby działającej w imieniu sprawozdawcy)